

CỘNG HÒA XÃ HỘI CHỦ NGHĨA VIỆT NAM  
Độc lập - Tự do - Hạnh phúc

**THÔNG TƯ**  
**Quy định chi tiết một số điều của Luật Quy hoạch đô thị và nông thôn**

Thông tư số 16/2025/TT-BXD ngày 30 tháng 6 năm 2025 của Bộ trưởng Bộ Xây dựng quy định chi tiết một số điều của Luật Quy hoạch đô thị và nông thôn có hiệu lực từ ngày 01/7/2025 được sửa đổi, bổ sung bởi: Thông tư số 43/2025/TT-BXD ngày 09 tháng 12 năm 2025 của Bộ trưởng Bộ Xây dựng sửa đổi, bổ sung một số điều của Thông tư số 16/2025/TT-BXD ngày 30/6/2025 của Bộ trưởng Bộ Xây dựng quy định chi tiết một số điều của Luật Quy hoạch đô thị và nông thôn, có hiệu lực từ ngày 09/12/2025 và Thông tư số 24/2026/TT-BXD ngày 20 tháng 5 năm 2026 của Bộ trưởng Bộ Xây dựng sửa đổi, bổ sung một số điều của các Thông tư để phân cấp, cắt giảm, đơn giản hóa thủ tục hành chính trong lĩnh vực đăng kiểm, đường bộ, đường sắt, quy hoạch đô thị và nông thôn thuộc phạm vi quản lý của Bộ Xây dựng, có hiệu lực từ ngày 01/6/2026.

*Căn cứ Luật Quy hoạch đô thị và nông thôn số 47/2024/QH15 ngày 26/11/2024;*

*Căn cứ Nghị định số 33/2025/NĐ-CP ngày 25/02/2025 của Chính phủ quy định chức năng, nhiệm vụ, quyền hạn và cơ cấu tổ chức của Bộ Xây dựng;*

*Theo đề nghị của Vụ trưởng Vụ Quy hoạch - Kiến trúc,*

*Bộ trưởng Bộ Xây dựng quy định chi tiết một số điều của Luật Quy hoạch đô thị và nông thôn như sau<sup>1</sup>:*

<sup>1</sup> Thông tư số 43/2025/TT-BXD ngày 09 tháng 12 năm 2025 của Bộ trưởng Bộ Xây dựng sửa đổi, bổ sung một số điều của Thông tư số 16/2025/TT-BXD ngày 30 tháng 6 năm 2025 của Bộ trưởng Bộ Xây dựng quy định chi tiết một số điều của Luật Quy hoạch đô thị và nông thôn có căn cứ ban hành như sau: “Căn cứ Luật Quy hoạch đô thị và nông thôn số 47/2024/QH15 ngày 26/11/2024; Căn cứ Nghị định số 33/2025/NĐ-CP ngày 25/02/2025 của Chính phủ quy định chức năng, nhiệm vụ, quyền hạn và cơ cấu tổ chức của Bộ Xây dựng; Theo đề nghị của Vụ trưởng Vụ Quy hoạch - Kiến trúc, Bộ trưởng Bộ Xây dựng ban hành Thông tư sửa đổi, bổ sung một số điều của Thông tư số 16/2025/TT-BXD ngày 30 tháng 6 năm 2025 của Bộ trưởng Bộ Xây dựng quy định chi tiết một số điều của Luật Quy hoạch đô thị và nông thôn.”

Thông tư số 24/2026/TT-BXD ngày 20 tháng 5 năm 2026 của Bộ trưởng Bộ Xây dựng sửa đổi, bổ sung một số điều của các Thông tư để phân cấp, cắt giảm, đơn giản hóa thủ tục hành chính trong lĩnh vực đăng kiểm, đường bộ, đường sắt, quy hoạch đô thị và nông thôn thuộc phạm vi quản lý của Bộ Xây dựng có căn cứ ban hành như sau: “Căn cứ Nghị định số 33/2025/NĐ-CP ngày 25 tháng 02 năm 2025 của Chính phủ quy định chức năng, nhiệm vụ, quyền hạn và cơ cấu tổ chức của Bộ Xây dựng; Căn cứ Nghị quyết số 24/2026/NQ-CP ngày 29 tháng 4 năm 2026 của Chính phủ về cắt giảm, phân cấp, đơn giản hóa thủ tục hành chính, điều kiện kinh doanh lĩnh vực quốc phòng, nội vụ, tài chính, xây dựng, ngoại giao, tư pháp, ngân hàng; Theo đề nghị của Chánh Văn phòng Bộ;

## Chương I

### QUY ĐỊNH CHUNG

#### **Điều 1. Phạm vi điều chỉnh và đối tượng áp dụng**

1. Thông tư này quy định chi tiết khoản 4 Điều 16, khoản 2 Điều 22, khoản 3 Điều 23, khoản 3 Điều 24, khoản 4 Điều 27, khoản 3 Điều 29, khoản 2 Điều 31, khoản 2 Điều 34, khoản 3 Điều 35, khoản 5 Điều 40, điểm a khoản 2 và khoản 3 Điều 47, khoản 4 và 6 Điều 52 Luật Quy hoạch đô thị và nông thôn.

2. Các tổ chức, cá nhân trong nước và ngoài nước khi lập hoặc tham gia lập hồ sơ nhiệm vụ quy hoạch, quy hoạch đô thị và nông thôn trên lãnh thổ Việt Nam đều phải thực hiện theo các quy định tại Thông tư này.

#### **Điều 2. <sup>2</sup> Quy định chung về thành phần hồ sơ nhiệm vụ quy hoạch, quy hoạch đô thị và nông thôn**

1. Hồ sơ nhiệm vụ quy hoạch, quy hoạch đô thị và nông thôn được phê duyệt hoặc chấp thuận là hồ sơ bằng bản giấy được cơ quan có thẩm quyền đóng dấu xác nhận.

2. Hồ sơ điện tử quy hoạch đô thị và nông thôn là tập hợp các tài liệu điện tử có liên quan với nhau, bao gồm:

a) Cơ sở dữ liệu số cơ bản là các tệp tin (file) bản vẽ và văn bản được in ấn thành một phần của hồ sơ bản giấy có đầy đủ nội dung quy định tại Chương II, Chương III của Thông tư này, không bao gồm các văn bản, tài liệu liên quan;

b) Cơ sở dữ liệu số pháp lý bao gồm các tệp tin (file) được số hóa, quét (scan) từ hồ sơ bằng bản giấy hoặc chứng thực điện tử, đầy đủ thành phần theo quy định tại Chương II, Chương III của Thông tư này;

c) Cơ sở dữ liệu số địa lý (GIS) quy hoạch đô thị và nông thôn bao gồm các tệp tin (file) được chuyển đổi thành dữ liệu địa lý từ cơ sở dữ liệu gốc;

d) Hồ sơ điện tử quy hoạch đô thị và nông thôn phải được xây dựng đồng thời trong quá trình lập, thẩm định, phê duyệt nhiệm vụ quy hoạch, quy hoạch đô thị và nông thôn; bảo đảm đáp ứng yêu cầu đối với việc quản lý, khai thác, sử dụng cơ sở dữ liệu quy hoạch đô thị và nông thôn;

---

*Bộ trưởng Bộ Xây dựng ban hành Thông tư sửa đổi, bổ sung một số điều của các Thông tư để phân cấp, cắt giảm, đơn giản hóa thủ tục hành chính trong lĩnh vực đăng kiểm, đường bộ, đường sắt, quy hoạch đô thị và nông thôn thuộc phạm vi quản lý của Bộ Xây dựng.”*

<sup>2</sup> Điều này được sửa đổi, bổ sung bởi khoản 1 Điều 1 Thông tư số 43/2025/TT-BXD ngày 09/12/2025 của Bộ trưởng Bộ Xây dựng sửa đổi, bổ sung một số điều của Thông tư số 16/2025/TT-BXD ngày 30/6/2025 của Bộ trưởng Bộ Xây dựng quy định chi tiết một số điều của Luật Quy hoạch đô thị và nông thôn, có hiệu lực từ ngày 09/12/2025.

*đ) Các nguyên tắc, yêu cầu kỹ thuật của hồ sơ điện tử quy hoạch đô thị và nông thôn thực hiện theo quy định tại Chương V Thông tư này.*

### *3. Hồ sơ lấy ý kiến*

*a) Hồ sơ lấy ý kiến cộng đồng gồm báo cáo tóm tắt; các bản vẽ theo quy định, đáp ứng yêu cầu về việc lấy ý kiến được xác định trong nhiệm vụ quy hoạch;*

*b) Hồ sơ lấy ý kiến cơ quan, tổ chức gồm hồ sơ bản giấy (thuyết minh, bản vẽ tỷ lệ thích hợp, các văn bản pháp lý liên quan) và hồ sơ điện tử quy định tại điểm a, điểm b khoản 2 Điều này.*

### *4. Hồ sơ trình thẩm định*

*a) Tờ trình đề nghị thẩm định nhiệm vụ quy hoạch, quy hoạch đô thị và nông thôn;*

*b) <sup>3</sup>Hồ sơ bản giấy hoặc bản sao điện tử bao gồm tờ trình, thuyết minh và bản vẽ trong hồ sơ nhiệm vụ quy hoạch, quy hoạch đô thị và nông thôn bảo đảm theo quy định tại Chương II, Chương III của Thông tư này, được sửa đổi, bổ sung bởi Thông tư số 43/2025/TT-BXD*

*c) Hồ sơ điện tử theo quy định tại khoản 2 Điều này.*

### *5. Hồ sơ trình phê duyệt*

*a) Tờ trình đề nghị phê duyệt nhiệm vụ quy hoạch, quy hoạch đô thị và nông thôn;*

*b) Hồ sơ bản giấy thể hiện nội dung và thành phần hồ sơ nhiệm vụ quy hoạch, quy hoạch đô thị và nông thôn bảo đảm theo quy định tại Chương II, Chương III của Thông tư này;*

*c) Báo cáo thẩm định nhiệm vụ quy hoạch, quy hoạch đô thị và nông thôn.*

*d) Hồ sơ điện tử theo quy định tại khoản 2 Điều này.*

*6. Quy định về đóng dấu xác nhận hồ sơ quy hoạch đô thị và nông thôn đã phê duyệt hoặc chấp thuận.*

*a) Sau khi quy hoạch đô thị và nông thôn được cấp có thẩm quyền ban hành quyết định phê duyệt hoặc chấp thuận, Cơ quan tổ chức lập quy hoạch hoàn thiện hồ sơ theo Quyết định phê duyệt hoặc chấp thuận, gửi hồ sơ đến cơ quan thẩm định quy hoạch để đóng dấu xác nhận theo mẫu được quy định tại Phụ lục của Thông tư này.*

*b) Cơ quan thẩm định đóng dấu xác nhận tại thuyết minh, bản vẽ (tất cả các*

---

<sup>3</sup> Khoản này được sửa đổi, bổ sung bởi Điều 22 Thông tư số 24/2026/TT-BXD ngày 20/5/2026 của Bộ trưởng Bộ Xây dựng sửa đổi, bổ sung một số điều của các Thông tư để phân cấp, cắt giảm, đơn giản hóa thủ tục hành chính trong lĩnh vực đăng kiểm, đường bộ, đường sắt, quy hoạch đô thị và nông thôn thuộc phạm vi quản lý của Bộ Xây dựng, có hiệu lực từ ngày 01/6/2026.

*bản ghép) trong hồ sơ nhiệm vụ quy hoạch và quy hoạch.*

*c) Số lượng hồ sơ để đóng dấu xác nhận 07 bộ hồ sơ.*

*7. Soạn thảo tờ trình thẩm định, báo cáo kết quả thẩm định, tờ trình phê duyệt, quyết định phê duyệt nhiệm vụ quy hoạch, quy hoạch đô thị và nông thôn.*

*a) Thực hiện theo các mẫu từ 01 đến 08 Phụ lục III ban hành bổ sung kèm theo Thông tư này.*

*b) Cơ quan, tổ chức, cá nhân có trách nhiệm lập, thẩm định, phê duyệt nhiệm vụ quy hoạch, quy hoạch đô thị và nông thôn chịu trách nhiệm điền nội dung vào mẫu phù hợp với các yêu cầu được quy định của từng loại quy hoạch, cấp độ, tỷ lệ bản đồ tại các văn bản quy phạm pháp luật về quy hoạch đô thị.*

*c) Thể thức, kỹ thuật trình bày, ban hành các mẫu tại Phụ lục III thực hiện theo các quy định về soạn thảo, ký ban hành văn bản hành chính tại Chương II Nghị định số 30/2020/NĐ-CP ngày 05/3/2020 của Chính phủ về công tác văn thư.*

*d) Mã số thông tin quy hoạch là một dãy số gồm 12 ký tự số được cấp tự động tại thời điểm thông tin được khởi tạo lần đầu trên hệ thống thông tin về hoạt động xây dựng để đảm bảo tính duy nhất, đồng bộ, thống nhất.*

### **Điều 3. Quy định chung về quy cách thể hiện hồ sơ nhiệm vụ quy hoạch, quy hoạch đô thị và nông thôn**

1. Nội dung thể hiện đối với thuyết minh, bản vẽ của nhiệm vụ quy hoạch, quy hoạch đô thị và nông thôn trong hồ sơ lấy ý kiến, hồ sơ trình thẩm định và phê duyệt phải được trình bày rõ ràng, đầy đủ nội dung đối với từng loại, cấp độ quy hoạch và tuân thủ các quy định tại Chương II, Chương III và các phụ lục của Thông tư này.

2. Hệ thống ký hiệu bản vẽ của nhiệm vụ và quy hoạch đô thị và nông thôn phải tuân thủ theo quy định tại các phụ lục kèm theo Thông tư này.

3. Căn cứ điều kiện, đặc điểm phạm vi quy hoạch, có thể thành lập các bản đồ, sơ đồ riêng cho từng nội dung hiện trạng, định hướng hạ tầng kỹ thuật để bảo đảm thể hiện được đầy đủ các nội dung theo yêu cầu. Đồng thời lồng ghép các giải pháp, thiết kế về phòng cháy và chữa cháy phù hợp với từng cấp độ quy hoạch theo quy định của pháp luật về phòng cháy, chữa cháy và cứu nạn, cứu hộ.

4. Tất cả các sơ đồ, bản đồ trong thành phần bản vẽ của hồ sơ nhiệm vụ và hồ sơ quy hoạch đô thị và nông thôn phải thể hiện rõ phạm vi quy hoạch; ranh giới, tên các đơn vị hành chính trong, tiếp giáp phạm vi quy hoạch.

## **Chương II**

### **NHIỆM VỤ QUY HOẠCH ĐÔ THỊ VÀ NÔNG THÔN**

#### **Điều 4. Đối với Quy hoạch chung**

1. Thuyết minh:

a) Lý do, sự cần thiết và căn cứ lập quy hoạch chung; xác định vị trí, phạm vi quy hoạch, quy mô diện tích lập quy hoạch.

b) Khái quát đặc điểm tự nhiên và hiện trạng của khu vực lập quy hoạch; khái quát những vấn đề tồn tại chính trong quá trình thực hiện quản lý, phát triển.

c) Nêu các phương hướng phát triển tại quy hoạch cấp quốc gia, quy hoạch vùng và phương án quy hoạch tại quy hoạch tỉnh và các dự án đang triển khai có tác động đến phạm vi lập quy hoạch;

d) Xác định tính chất, động lực phát triển, vai trò, chức năng của khu vực lập quy hoạch đối với quốc gia, vùng và tỉnh; quan điểm và mục tiêu phát triển; xác định những vấn đề chính cần giải quyết trong quy hoạch;

đ) Đánh giá tổng quát về thực trạng và tiềm năng về phát triển kinh tế - xã hội làm cơ sở để dự báo dân số, lao động, đất đai phát triển đô thị, nông thôn và hạ tầng kỹ thuật;

e) Yêu cầu mức độ điều tra khảo sát, thu thập tài liệu, số liệu, đánh giá hiện trạng; yêu cầu về cơ sở dữ liệu hiện trạng (bao gồm cả dữ liệu địa lý);

g) Yêu cầu nghiên cứu về các nội dung của quy hoạch chung phù hợp với loại quy hoạch, trường hợp lập quy hoạch.

h) Xác định danh mục bản vẽ, thuyết minh, phụ lục kèm theo; số lượng, quy cách của sản phẩm hồ sơ quy hoạch chung; dự kiến về kinh phí; kế hoạch và tiến độ lập quy hoạch chung; xác định yêu cầu về nội dung, hình thức, đối tượng và kế hoạch lấy ý kiến về quy hoạch chung.

2. Tờ trình đề nghị phê duyệt nhiệm vụ quy hoạch chung và dự thảo Quyết định của cấp có thẩm quyền phê duyệt nhiệm vụ quy hoạch chung.

3. Các văn bản, tài liệu liên quan:

a) Quyết định phê duyệt quy hoạch chung trước đó (nếu có); Quyết định phê duyệt các quy hoạch và các dự án đang triển khai có tác động đến phạm vi lập quy hoạch.

b) Văn bản chỉ đạo, điều hành của cấp có thẩm quyền về việc tổ chức lập quy hoạch chung;

c) Văn bản khác có liên quan.

4. Bản vẽ:

a) Sơ đồ vị trí và mối liên hệ trong quy hoạch tổng thể hệ thống đô thị và nông thôn quốc gia, quy hoạch vùng và quy hoạch tỉnh phù hợp với vai trò của khu vực lập quy hoạch đối với quốc gia, vùng và tỉnh;

b) Bản đồ ranh giới và phạm vi lập quy hoạch chung;

c) Các bản vẽ của hồ sơ nhiệm vụ quy hoạch chung được thể hiện theo tỷ lệ

thích hợp trên nền bản đồ định hướng phát triển hệ thống đô thị và nông thôn quốc gia; bản đồ phương hướng phát triển hệ thống đô thị, nông thôn và bản đồ phương án quy hoạch hệ thống đô thị, nông thôn.

5. Ngoài các yêu cầu trên, hồ sơ nhiệm vụ quy hoạch chung phải đồng thời đảm bảo các yêu cầu sau:

a) Đối với đô thị mở rộng, đô thị mới phải luận cứ đầy đủ cơ sở, căn cứ để lựa chọn hướng phát triển đô thị và xác định phạm vi quy hoạch, quy mô diện tích lập quy hoạch;

b) Đối với xã phải xác định yêu cầu thu thập thông tin, tài liệu, số liệu về hiện trạng, dự kiến phát triển các hoạt động sản xuất nông nghiệp, yêu cầu về bảo đảm an ninh lương thực trên địa bàn xã; xác định các khu vực hiện trạng đã phát triển (theo tiêu chuẩn đô thị) hoặc đã được quy hoạch theo tiêu chuẩn đô thị;

c) Đối với khu kinh tế phải xác định yêu cầu thu thập thông tin, tài liệu, số liệu về hiện trạng, dự báo phát triển công nghiệp, nông nghiệp, thương mại, dịch vụ, logistics của vùng, tỉnh có liên quan, tác động đến mục tiêu phát triển của khu kinh tế;

d) Đối với khu du lịch quốc gia phải xác định yêu cầu thu thập thông tin, tài liệu, số liệu về hiện trạng, dự báo phát triển theo tiềm năng du lịch, nhu cầu du lịch của quốc gia, vùng, tỉnh có liên quan, tác động đến mục tiêu phát triển của khu du lịch.

## **Điều 5. Đối với quy hoạch phân khu**

1. Thuyết minh:

a) Lý do, sự cần thiết, căn cứ lập quy hoạch phân khu; xác định vị trí; luận cứ phạm vi quy hoạch, quy mô diện tích lập quy hoạch;

b) Khái quát đặc điểm tự nhiên và hiện trạng của khu vực lập quy hoạch phân khu;

c) Nêu các định hướng phát triển tại quy hoạch tỉnh hoặc quy hoạch cấp độ cao hơn hoặc quy hoạch có tính chất kỹ thuật chuyên ngành khác tác động đến quy hoạch phân khu; sơ bộ xác định những vấn đề chính cần giải quyết và yêu cầu về việc cụ thể hóa quy hoạch cấp trên đã được phê duyệt;

d) Xác định quy mô dân số và lao động, nhu cầu sử dụng đất và yêu cầu về cơ sở hạ tầng kỹ thuật, hạ tầng xã hội đối với khu vực lập quy hoạch;

đ) Xác định yêu cầu đối với công tác điều tra, khảo sát, thu thập tài liệu, số liệu và phân tích, đánh giá hiện trạng bảo đảm đầy đủ các nội dung của quy hoạch quy định tại Chương III Thông tư này; yêu cầu về cơ sở dữ liệu hiện trạng;

e) Yêu cầu về các nội dung của quy hoạch phân khu;

g) Xác định danh mục bản vẽ, thuyết minh, phụ lục kèm theo; số lượng, quy cách của sản phẩm hồ sơ quy hoạch phân khu; dự kiến về kinh phí; kế hoạch và

tiên độ lập quy hoạch phân khu;

h) Xác định yêu cầu về nội dung, hình thức, đối tượng và kế hoạch lấy ý kiến về quy hoạch phân khu.

2. Tờ trình đề nghị phê duyệt nhiệm vụ quy hoạch phân khu và dự thảo Quyết định của cấp có thẩm quyền phê duyệt nhiệm vụ quy hoạch phân khu.

3. Các văn bản, tài liệu liên quan:

a) Quyết định phê duyệt quy hoạch phân khu trước đó (nếu có); Quyết định phê duyệt quy hoạch tỉnh hoặc quy hoạch cấp độ cao hơn hoặc quy hoạch có tính chất kỹ thuật chuyên ngành khác và các dự án đang triển khai có tác động đến phạm vi lập quy hoạch.

b) Văn bản chỉ đạo, điều hành của cấp có thẩm quyền về việc tổ chức lập quy hoạch phân khu;

c) Văn bản khác có liên quan.

4. Bản vẽ:

a) Sơ đồ vị trí khu vực quy hoạch theo quy hoạch tỉnh hoặc quy hoạch chung hoặc quy hoạch có tính chất kỹ thuật chuyên ngành khác;

b) Bản đồ xác định phạm vi quy hoạch, quy mô diện tích lập quy hoạch;

c) Các bản vẽ của hồ sơ nhiệm vụ quy hoạch phân khu được thể hiện theo tỷ lệ thích hợp trên nền bản đồ địa hình hiện trạng kết hợp bản đồ định hướng phát triển không gian hoặc bản đồ sử dụng đất quy hoạch.

5. Đối với quy hoạch phân khu chức năng được căn cứ vào quy hoạch tỉnh hoặc quy hoạch vùng hoặc quy hoạch có tính chất kỹ thuật chuyên ngành khác ngoài các yêu cầu trên phải đồng thời đảm bảo các yêu cầu sau:

a) Luận cứ để xác định địa điểm, ranh giới lập quy hoạch trong trường hợp quy hoạch tỉnh hoặc quy hoạch vùng hoặc quy hoạch có tính chất kỹ thuật chuyên ngành khác không cụ thể nội dung này.

b) Xác định cụ thể dự báo phát triển theo tính chất, tiềm năng phát triển, nhu cầu của quốc gia, vùng, tỉnh có liên quan, tác động đến mục tiêu phát triển của khu chức năng. Đồng thời xác định các vấn đề phát sinh về kinh tế, xã hội, kỹ thuật, môi trường của việc hình thành khu chức năng theo quy hoạch tỉnh hoặc quy hoạch vùng hoặc quy hoạch có tính chất kỹ thuật chuyên ngành khác.

## **Điều 6. Đối với quy hoạch chi tiết**

1. Thuyết minh:

a) Lý do, sự cần thiết, căn cứ lập quy hoạch chi tiết; vị trí, phạm vi ranh giới, diện tích, chức năng khu vực lập quy hoạch chi tiết; sơ bộ các định hướng phát triển tại quy hoạch chung và nội dung quy hoạch phân khu đã được phê duyệt có tác

động đến phạm vi lập quy hoạch chi tiết; nêu nhu cầu quản lý và đầu tư phát triển đối với khu vực lập quy hoạch chi tiết. Quy hoạch chi tiết phải thống nhất, đồng bộ để cụ thể hóa quy hoạch chung hoặc quy hoạch phân khu đã được phê duyệt;

b) Đánh giá đặc điểm tự nhiên và hiện trạng; xác định những vấn đề, nội dung cơ bản cần giải quyết trong quy hoạch chi tiết và yêu cầu về việc cụ thể hóa quy hoạch phân khu đã được phê duyệt;

c) Dự kiến quy mô dân số và lao động; các chỉ tiêu cơ bản áp dụng về nhu cầu sử dụng đất, hạ tầng xã hội và hạ tầng kỹ thuật trên cơ sở các quy định của quy hoạch phân khu, quy hoạch chung đã được phê duyệt;

d) Yêu cầu cụ thể về điều tra khảo sát, thu thập tài liệu, số liệu, đánh giá hiện trạng; yêu cầu về cơ sở dữ liệu hiện trạng;

đ) Yêu cầu về các nội dung của quy hoạch chi tiết, yêu cầu về dự kiến các hạng mục công trình cần ưu tiên đầu tư xây dựng trong khu vực lập quy hoạch; xác định các yêu cầu đối với việc nghiên cứu tổ chức không gian, kiến trúc cảnh quan, sử dụng đất, kết nối hạ tầng kỹ thuật và các yêu cầu khác;

e) Xác định danh mục bản vẽ, thuyết minh, phụ lục kèm theo; số lượng, quy cách của sản phẩm hồ sơ quy hoạch chi tiết; dự kiến về kinh phí; kế hoạch và tiến độ lập quy hoạch chi tiết;

g) Xác định yêu cầu về nội dung, hình thức, đối tượng và kế hoạch lấy ý kiến về quy hoạch chi tiết.

2. Tờ trình đề nghị phê duyệt nhiệm vụ quy hoạch chi tiết và dự thảo Quyết định của cấp có thẩm quyền phê duyệt nhiệm vụ quy hoạch chi tiết.

3. Các văn bản, tài liệu liên quan:

a) Quyết định phê duyệt các quy hoạch liên quan; quyết định phê duyệt quy hoạch chung, quy hoạch phân khu, quy hoạch chi tiết trước đó (nếu có);

b) Văn bản chỉ đạo, điều hành của cấp có thẩm quyền về việc tổ chức lập quy hoạch chi tiết;

c) Văn bản khác có liên quan.

4. Bản vẽ:

a) Sơ đồ vị trí khu vực lập quy hoạch chi tiết trích từ quy hoạch phân khu hoặc quy hoạch chung đã được phê duyệt;

b) Bản đồ phạm vi nghiên cứu, ranh giới khu vực lập quy hoạch chi tiết;

c) Các bản vẽ của hồ sơ nhiệm vụ quy hoạch chi tiết được thể hiện theo tỷ lệ thích hợp trên nền bản đồ hiện trạng địa hình kết hợp bản đồ tổng mặt bằng sử dụng đất hoặc sơ đồ tổ chức không gian, kiến trúc cảnh quan của quy hoạch phân khu đã được phê duyệt.

## **Điều 7. Đối với thiết kế đô thị riêng**

### 1. Thuyết minh:

a) Sự cần thiết, cơ sở, căn cứ lập thiết kế đô thị riêng;

b) Xác định phạm vi nghiên cứu và ranh giới lập thiết kế đô thị riêng; mục tiêu, nguyên tắc lập thiết kế đô thị và các quy định về nội dung cần đạt được đối với thiết kế đô thị riêng;

c) Nêu các yêu cầu, nội dung cần nghiên cứu về tổ chức không gian, kiến trúc cảnh quan, bố cục các công trình; yêu cầu nghiên cứu các quy định về bảo tồn đô thị đối với các đô thị cổ, đô thị cũ ... (nếu có); yêu cầu đối với hệ thống hạ tầng và môi trường.

2. Tờ trình đề nghị phê duyệt nhiệm vụ thiết kế đô thị riêng và dự thảo Quyết định của cấp có thẩm quyền phê duyệt nhiệm vụ thiết kế đô thị riêng.

### 3. Các văn bản, tài liệu liên quan:

a) Quyết định quy hoạch chung, quy hoạch phân khu (nếu có);

b) Văn bản chỉ đạo, điều hành của cấp có thẩm quyền về việc tổ chức lập quy hoạch thiết kế đô thị riêng;

c) Văn bản khác có liên quan.

### 4. Bản vẽ:

a) Sơ đồ vị trí, ranh giới lập thiết kế đô thị riêng trích từ quy hoạch chung hoặc quy hoạch phân khu hoặc quy hoạch chi tiết;

b) Các bản vẽ của hồ sơ nhiệm vụ thiết kế đô thị riêng được thể hiện theo tỷ lệ thích hợp trên nền bản đồ hiện trạng địa hình kết hợp bản đồ tổng mặt bằng sử dụng đất hoặc sơ đồ tổ chức không gian, kiến trúc cảnh quan của quy hoạch phân khu đã được phê duyệt.

## **Điều 8. Đối với quy hoạch không gian ngầm đối với thành phố trực thuộc trung ương**

### 1. Thuyết minh:

a) Lý do, sự cần thiết, căn cứ lập quy hoạch không gian ngầm; vị trí, phạm vi, quy mô lập quy hoạch không gian ngầm. Sơ bộ các định hướng phát triển tại quy hoạch chung đô thị và nội dung quy hoạch phân khu đã được phê duyệt có tác động đến phạm vi lập quy hoạch không gian ngầm. Nêu nhu cầu quản lý và đầu tư phát triển đối với khu vực lập quy hoạch. Quy hoạch không gian ngầm phải thống nhất, đồng bộ với quy hoạch chuyên ngành hạ tầng kỹ thuật và cụ thể hóa quy hoạch chung đã được phê duyệt.

b) Đánh giá khái quát đặc điểm tự nhiên và hiện trạng, xác định sơ bộ những vấn đề, nội dung cơ bản cần giải quyết trong quy hoạch không gian ngầm và yêu

cầu về việc cụ thể hóa quy hoạch chung đã được phê duyệt;

c) Dự kiến nhu cầu sử dụng không gian ngầm; các chỉ tiêu cơ bản áp dụng về sử dụng đất, không gian, hệ thống hạ tầng trên cơ sở các quy định của quy hoạch chung đã được phê duyệt và yêu cầu phát triển;

d) Yêu cầu cụ thể về điều tra khảo sát, thu thập tài liệu, số liệu, đánh giá hiện trạng; yêu cầu về cơ sở dữ liệu hiện trạng;

đ) Yêu cầu về nội dung chính của quy hoạch không gian ngầm; dự kiến các hạng mục công trình ngầm cần đầu tư xây dựng; xác định các yêu cầu đối với việc nghiên cứu tổ chức không gian, kiến trúc, cảnh quan, sử dụng đất, kết nối hạ tầng kỹ thuật và các yêu cầu khác;

e) Xác định danh mục bản vẽ, thuyết minh, phụ lục kèm theo; số lượng, quy cách của sản phẩm hồ sơ quy hoạch; dự toán kinh phí; kế hoạch và tiến độ lập quy hoạch; xác định yêu cầu về nội dung, hình thức và đối tượng lấy ý kiến về quy hoạch.

2. Tờ trình đề nghị phê duyệt nhiệm vụ quy hoạch không gian ngầm và dự thảo Quyết định của cấp có thẩm quyền phê duyệt nhiệm vụ quy hoạch không gian ngầm.

3. Các văn bản, tài liệu liên quan:

a) Quyết định phê duyệt các quy hoạch liên quan; quyết định phê duyệt quy hoạch chung, quy hoạch phân khu, quy hoạch chi tiết (nếu có);

b) Văn bản chỉ đạo, điều hành của cấp có thẩm quyền về việc tổ chức lập quy hoạch không gian ngầm;

c) Văn bản khác có liên quan.

4. Bản vẽ:

a) Sơ đồ vị trí, bản đồ khu vực lập quy hoạch không gian ngầm trên cơ sở quy hoạch chung đã được phê duyệt;

b) Bản vẽ của hồ sơ nhiệm vụ quy hoạch không gian ngầm được thể hiện theo tỷ lệ thích hợp trên nền bản đồ hiện trạng địa hình kết hợp bản đồ sử dụng đất quy hoạch của quy hoạch chung đã được phê duyệt.

## **Điều 9. Đối với quy hoạch chuyên ngành hạ tầng kỹ thuật đối với thành phố trực thuộc trung ương**

1. Thuyết minh:

a) Lý do, sự cần thiết, căn cứ lập quy hoạch chuyên ngành hạ tầng kỹ thuật; vị trí, phạm vi, quy mô lập quy hoạch chuyên ngành hạ tầng kỹ thuật. Sơ bộ các định hướng phát triển tại quy hoạch chung đô thị và nội dung quy hoạch phân khu đã được phê duyệt có tác động đến phạm vi lập quy hoạch chuyên ngành hạ tầng kỹ thuật. Nêu nhu cầu quản lý và đầu tư phát triển đối với khu vực lập quy hoạch.

Quy hoạch chuyên ngành hạ tầng kỹ thuật phải thống nhất đồng bộ với quy hoạch không gian ngầm và cụ thể hóa quy hoạch chung đã được phê duyệt.

b) Đánh giá khái quát đặc điểm tự nhiên và hiện trạng, xác định sơ bộ những vấn đề, nội dung cơ bản cần giải quyết trong quy hoạch chuyên ngành hạ tầng kỹ thuật và yêu cầu về việc cụ thể hóa quy hoạch chung đã được phê duyệt;

c) Dự kiến nhu cầu sử dụng về hạ tầng kỹ thuật; các chỉ tiêu cơ bản áp dụng về sử dụng đất, không gian, hệ thống hạ tầng trên cơ sở các quy định của quy hoạch chung đã được phê duyệt và yêu cầu phát triển;

d) Yêu cầu cụ thể về điều tra khảo sát, thu thập tài liệu, số liệu, đánh giá hiện trạng; yêu cầu về cơ sở dữ liệu hiện trạng;

đ) Yêu cầu về nội dung chính của quy hoạch chuyên ngành hạ tầng kỹ thuật; dự kiến các hạng mục công trình hạ tầng kỹ thuật cần đầu tư xây dựng; xác định các yêu cầu đối với việc nghiên cứu tổ chức, kết nối không gian, hạ tầng kỹ thuật và các yêu cầu khác;

e) Xác định danh mục bản vẽ, thuyết minh, phụ lục kèm theo; số lượng, quy cách của sản phẩm hồ sơ quy hoạch; dự kiến về kinh phí; kế hoạch và tiến độ lập quy hoạch; xác định yêu cầu về nội dung, hình thức và đối tượng lấy ý kiến về quy hoạch chuyên ngành hạ tầng kỹ thuật.

2. Tờ trình đề nghị phê duyệt nhiệm vụ quy hoạch chuyên ngành hạ tầng kỹ thuật và dự thảo Quyết định của cấp có thẩm quyền phê duyệt nhiệm vụ quy hoạch chuyên ngành hạ tầng kỹ thuật.

3. Các văn bản, tài liệu liên quan:

a) Quyết định phê duyệt các quy hoạch liên quan; quyết định phê duyệt quy hoạch chung, quy hoạch phân khu, quy hoạch chi tiết (nếu có);

b) Văn bản chỉ đạo, điều hành của cấp có thẩm quyền về việc tổ chức lập quy hoạch chuyên ngành hạ tầng kỹ thuật;

c) Văn bản khác có liên quan.

4. Bản vẽ:

a) Sơ đồ vị trí, bản đồ khu vực lập quy hoạch chuyên ngành hạ tầng kỹ thuật trên cơ sở quy hoạch chung đã được phê duyệt;

b) Bản vẽ của hồ sơ nhiệm vụ quy hoạch chuyên ngành hạ tầng kỹ thuật được thể hiện theo tỷ lệ thích hợp trên nền bản đồ hiện trạng địa hình kết hợp bản đồ sử dụng đất quy hoạch của quy hoạch chung đã được phê duyệt.

### **Chương III**

## **HỒ SƠ QUY HOẠCH ĐÔ THỊ VÀ NÔNG THÔN**

### **Mục 1**

## HỒ SƠ QUY HOẠCH CHUNG ĐÔ THỊ VÀ NÔNG THÔN

### Điều 10. Đối với thành phố trực thuộc trung ương

#### 1. Thuyết minh:

a) Lý do, sự cần thiết, cơ sở, căn cứ lập quy hoạch chung thành phố trực thuộc trung ương;

b) Phân tích vị trí, đánh giá điều kiện tự nhiên; hiện trạng phát triển kinh tế; hiện trạng hệ thống đô thị, khu chức năng; hiện trạng dân số và phân bố dân cư đô thị, nông thôn; hiện trạng sử dụng đất đai đô thị và nông thôn toàn thành phố (gồm khu vực đô thị, khu vực nông thôn, khu chức năng, khu sản xuất nông nghiệp, khu lâm nghiệp và khu vực khác theo đặc điểm thành phố); hiện trạng sử dụng đất tại đô thị có quy mô dân số tương đương đô thị loại I; hiện trạng phân vùng kiến trúc, cảnh quan; hiện trạng hệ thống hạ tầng xã hội, nhà ở, hệ thống hạ tầng kỹ thuật và môi trường.

c) Đánh giá công tác quản lý, triển khai thực hiện theo quy hoạch được duyệt về phát triển không gian, sử dụng đất, hạ tầng kỹ thuật. Đánh giá hiện trạng các chương trình, dự án đầu tư xây dựng, phát triển đang được triển khai thực hiện trên địa bàn thành phố. Xác định các vấn đề cơ bản cần giải quyết. Các số liệu phải được tổng hợp, thể hiện bằng sơ đồ, bảng biểu kèm theo thuyết minh ngắn gọn, rõ ràng;

d) Xác định yêu cầu, nội dung theo quy hoạch cấp quốc gia, quy hoạch vùng, quy hoạch tỉnh đã được phê duyệt đối với định hướng phát triển của thành phố;

đ) Xác định quan điểm, mục tiêu, tính chất và tiền đề phát triển thành phố;

e) Dự báo quy mô dân số, lao động, quy mô đất đai; xác định, lựa chọn các chỉ tiêu về hạ tầng kỹ thuật, hạ tầng xã hội và môi trường đối với khu vực đô thị và nông thôn trong thành phố.

g) Xác định nguyên tắc, tiêu chí để lựa chọn phương án cơ cấu phát triển đô thị;

h) Xác định mô hình, cấu trúc không gian tổng thể hệ thống đô thị, nông thôn trong thành phố; phạm vi ranh giới và định hướng phát triển không gian đối với khu vực đô thị và nông thôn phù hợp với phương án phát triển hệ thống đô thị tại quy hoạch tỉnh.

i) Định hướng tổ chức không gian các khu chức năng; khu vực trọng tâm phát triển; khu vực có ý nghĩa quan trọng quốc gia về chính trị, văn hóa, lịch sử, an ninh, quốc phòng (nếu có); hệ thống trung tâm hành chính, đào tạo, y tế, văn hóa, thể dục thể thao và trung tâm chuyên ngành khác theo cấp quốc gia, cấp vùng, cấp thành phố.

k) Định hướng tổ chức phân vùng kiến trúc cảnh quan; không gian cây xanh mặt nước, khu vực cửa ngõ, trục không gian chính, điểm nhấn thành phố; bảo tồn

cảnh quan thiên nhiên và di sản văn hóa;

l) Định hướng sử dụng đất toàn thành phố theo các giai đoạn, trong đó xác định các khu vực: phát triển đô thị, phát triển nông thôn, phát triển khu chức năng, sản xuất nông nghiệp; lâm nghiệp; an ninh; quốc phòng và khu vực khác theo yêu cầu quản lý. Xác định nhu cầu sử dụng đất phát triển nhà ở, nhà ở xã hội. Đối với đô thị có quy mô dân số tương đương đô thị loại I trong thành phố, xác định quy mô đối với các chức năng sử dụng đất theo quy định tại Phụ lục I Thông tư này.

m) Định hướng phát triển không gian ngầm và hạ tầng kỹ thuật gồm: Định hướng phát triển quy hoạch không gian ngầm và hạ tầng kỹ thuật toàn thành phố: Xác định mạng lưới giao thông đối ngoại gồm đường bộ, đường sắt, đường thủy, đường hàng không; vị trí và quy mô cảng hàng không, cảng biển, cảng sông, ga đường sắt; tuyến đường bộ, đường sắt đô thị (trên cao, trên mặt đất, dưới nước, ngầm); xác định vị trí, quy mô bến xe đối ngoại; xác định trữ lượng, nhu cầu và nguồn cung cấp nước, năng lượng; tổng lượng nước thải, rác thải; vị trí, quy mô, công suất các công trình đầu mối và các tuyến truyền tải, phân phối của hệ thống cấp nước, năng lượng, chiếu sáng, thông tin liên lạc, thoát nước; vị trí, quy mô khu xử lý chất thải rắn, nghĩa trang và các công trình khác cho các đô thị và các vùng chức năng khác của thành phố;

Định hướng phát triển quy hoạch không gian ngầm và hạ tầng kỹ thuật cho đô thị loại I thuộc thành phố: Phân lưu vực thoát nước, xác định mạng lưới thoát nước mưa, cốt xây dựng của từng khu vực; xác định mạng lưới giao thông chính cấp đô thị, tuyến và ga đường sắt đô thị (trên cao, mặt đất và ngầm); tổ chức hệ thống giao thông công cộng và hệ thống bến, bãi đỗ xe (trên cao, mặt đất và ngầm); xác định chỉ giới đường đỏ các trục chính đô thị và hệ thống hào, tuy nèn kỹ thuật; xác định vị trí, quy mô các công trình đầu mối và mạng lưới phân phối chính của hệ thống cấp nước, cấp năng lượng và chiếu sáng, thông tin liên lạc, thoát nước;

n) Đề xuất các giải pháp về bảo vệ môi trường trong phạm vi quy hoạch: Thiết lập các khu vực bảo vệ, phục hồi môi trường do tác động của hoạt động đầu tư xây dựng công trình; yêu cầu về quản lý chất thải, kiểm soát ô nhiễm trong quá trình đầu tư xây dựng theo quy hoạch;

o) Luận cứ và xác định chương trình, dự án ưu tiên đầu tư theo các giai đoạn quy hoạch, bảo đảm tính khả thi trong tổ chức thực hiện.

2. Tờ trình đề nghị phê duyệt quy hoạch chung và dự thảo Quyết định của cấp có thẩm quyền phê duyệt quy hoạch chung.

3. Các văn bản, tài liệu liên quan:

a) Quyết định phê duyệt nhiệm vụ quy hoạch chung; văn bản chỉ đạo, điều hành của cấp có thẩm quyền về việc tổ chức lập quy hoạch chung;

b) Quyết định phê duyệt các quy hoạch liên quan; quyết định phê duyệt quy hoạch chung lần trước (nếu có).

c) Văn bản khác có liên quan.

#### 4. Bản vẽ:

a) Sơ đồ vị trí và liên hệ vùng gồm: Vị trí, quy mô, ranh giới lập quy hoạch; các mối quan hệ về tự nhiên, kinh tế - xã hội, không gian phát triển đô thị, hạ tầng kỹ thuật và môi trường trong quy hoạch cấp quốc gia, quy hoạch vùng có ảnh hưởng tới thành phố được lập quy hoạch. Bản vẽ thể hiện theo tỷ lệ thích hợp trên nền bản đồ định hướng phát triển hệ thống đô thị và nông thôn quốc gia; bản đồ phương hướng phát triển hệ thống đô thị, nông thôn;

b) Sơ đồ hiện trạng phát triển không gian và hạ tầng kỹ thuật toàn thành phố: Vị trí, phạm vi các đô thị, khu chức năng; quy mô khu vực đô thị, khu vực nông thôn, khu chức năng, khu sản xuất nông nghiệp, khu lâm nghiệp và khu vực khác; hệ thống hạ tầng xã hội, hạ tầng kỹ thuật cấp quốc gia, cấp vùng, cấp thành phố. Bản vẽ thể hiện trên nền bản đồ địa hình tỷ lệ 1/25.000 hoặc 1/50.000;

c) Bản đồ hiện trạng đô thị có quy mô dân số tương đương đô thị loại I: Hiện trạng các khu chức năng theo quy định tại Phụ lục của Thông tư này; kiến trúc cảnh quan, hệ thống hạ tầng xã hội (giáo dục, y tế, văn hóa, thương mại, cây xanh, nhà ở, ...); hệ thống hạ tầng kỹ thuật (giao thông, cấp điện và chiếu sáng đô thị, thông tin liên lạc, cấp nước, cao độ nền và thoát nước mưa, thoát nước thải; quản lý chất thải rắn, nghĩa trang và môi trường). Bản vẽ thể hiện trên nền bản đồ địa hình tỷ lệ 1/10.000 hoặc 1/25.000;

d) Bản đồ đánh giá tổng hợp về đất xây dựng trên cơ sở xác định các tiêu chí đánh giá phù hợp về địa hình, điều kiện hiện trạng, địa chất thủy văn; sử dụng đất (xác định các khu vực thuận lợi, ít thuận lợi, không thuận lợi cho phát triển các chức năng đô thị ...); xác định các khu vực cấm, khu vực hạn chế phát triển đô thị. Bản vẽ thể hiện trên nền bản đồ địa hình tỷ lệ 1/10.000 hoặc 1/25.000 hoặc 1/50.000;

đ) Sơ đồ định hướng phát triển không gian toàn thành phố: Xác định phạm vi khu vực đô thị, nông thôn, khu chức năng, khu vực trọng tâm phát triển, khu vực có ý nghĩa quan trọng quốc gia về chính trị, văn hóa, lịch sử, an ninh, quốc phòng (nếu có); hệ thống trung tâm hành chính, đào tạo, y tế, văn hóa, thể dục thể thao và trung tâm chuyên ngành cấp quốc gia khác. Xác định các trục không gian, hành lang phát triển của thành phố. Bản vẽ thể hiện trên nền bản đồ địa hình theo tỷ lệ thích hợp.

e) Sơ đồ định hướng phát triển hạ tầng kỹ thuật toàn đô thị thể hiện đầy đủ nội dung quy định tại điểm m khoản 1 Điều này. Bản vẽ thể hiện trên nền bản đồ địa hình theo tỷ lệ thích hợp.

g) Sơ đồ định hướng phát triển không gian đô thị có quy mô dân số tương đương loại I: cơ cấu phát triển đô thị (bao gồm các sơ đồ phân tích hiện trạng và đề xuất các phương án, kèm theo thuyết minh nội dung về tiêu chí xem xét, lựa chọn

các phương án) xác định khung hệ thống giao thông chính, mối liên kết giữa các khu vực chức năng chính, các khu vực trung tâm và hướng phát triển mở rộng đô thị. Xác định phạm vi, quy mô các khu chức năng; các khu chuyển đổi chức năng; khu hiện có hạn chế phát triển, khu chỉnh trang, cải tạo, khu cần bảo tồn, tôn tạo; khu phát triển mới (trong đó xác định phạm vi, quy mô của các khu dân cư; khu chức năng cấp quốc gia, cấp vùng và thành phố); khu cần bảo tồn, tôn tạo; khu cấm xây dựng; các khu dự trữ phát triển; an ninh, quốc phòng. Xác định vị trí, quy mô hệ thống trung tâm: Hành chính, thương mại – dịch vụ, văn hóa, thể dục thể thao, công viên cây xanh và không gian mở của đô thị; trung tâm chuyên ngành nghiên cứu, đào tạo, y tế,... cấp quốc gia, cấp vùng và cấp thành phố. Xác định các khu vực dự kiến xây dựng công trình ngầm. Bản vẽ thể hiện trên nền bản đồ địa hình tỷ lệ 1/10.000;

h) Sơ đồ định hướng sử dụng đất toàn thành phố: Vị trí, quy mô các khu vực: phát triển đô thị, phát triển nông thôn, phát triển khu chức năng, sản xuất nông nghiệp; lâm nghiệp; quốc phòng, an ninh và khu vực khác theo yêu cầu quản lý. Bản vẽ thể hiện trên nền bản đồ địa hình tỷ lệ 1/25.000 hoặc 1/50.000.

i) Bản đồ sử dụng đất quy hoạch khu vực đô thị có quy mô dân số tương đương loại I: Vị trí, quy mô sử dụng đất của các khu chức năng theo quy định tại Phụ lục I của Thông tư này; xác định quy mô dân số, chỉ tiêu về mật độ dân cư, sử dụng đất của từng khu vực chức năng đô thị theo các giai đoạn phát triển. Bản vẽ thể hiện trên nền bản đồ địa hình tỷ lệ 1/10.000;

k) Các bản đồ định hướng phát triển hệ thống hạ tầng kỹ thuật của khu vực đô thị trung tâm tỷ lệ 1/10.000 hoặc 1/25.000 thể hiện đầy đủ nội dung quy định tại điểm m khoản 1 Điều này;

l) Các bản vẽ thiết kế đô thị: Thể hiện đầy đủ các nội dung yêu cầu ở điểm k khoản 1 Điều này theo tỷ lệ thích hợp. Các bản vẽ phối cảnh tổng thể và các góc nhìn chính mô phỏng không gian kiến trúc phù hợp, để làm rõ được các nội dung nghiên cứu.

## **Điều 11. Đối với đô thị, khu vực được định hướng phát triển đô thị, đặc khu trong hệ thống đô thị**

### **1. Thuyết minh:**

a) Lý do, sự cần thiết, cơ sở, căn cứ lập quy hoạch chung; luận cứ, xác định phạm vi quy hoạch và quy mô, diện tích lập quy hoạch;

b) Phân tích vị trí, đánh giá điều kiện tự nhiên; hiện trạng dân số, sử dụng đất, kiến trúc cảnh quan, hạ tầng xã hội, hạ tầng kỹ thuật và môi trường. Đánh giá công tác quản lý, triển khai thực hiện theo quy hoạch đã được phê duyệt về phát triển không gian, sử dụng đất, hạ tầng kỹ thuật; so sánh, đối chiếu với định hướng và chỉ tiêu tại quy hoạch đã được phê duyệt (nếu có); đánh giá hiện trạng khu vực lập quy hoạch theo các tiêu chuẩn, tiêu chí về đô thị. Đánh giá hiện trạng các

chương trình, dự án đầu tư phát triển đang được triển khai thực hiện trên địa bàn, liên quan đến phạm vi quy hoạch. Xác định các vấn đề cơ bản cần giải quyết.

c) Xác định mục tiêu, tính chất và động lực phát triển; luận cứ, xác định các chỉ tiêu kinh tế - kỹ thuật đối với khu vực được định hướng phát triển đô thị;

d) Đánh giá, dự báo các tác động của điều kiện tự nhiên, kinh tế - xã hội; quy hoạch cấp quốc gia, quy hoạch vùng, quy hoạch tỉnh và quy hoạch có tính chất kỹ thuật chuyên ngành đã được phê duyệt đến định hướng phát triển của đô thị. Dự báo các chỉ tiêu phát triển: tỷ lệ đô thị hóa, quy mô dân số, đất đai, hạ tầng xã hội, hạ tầng kỹ thuật đối với đô thị và các khu chức năng trong khu vực được định hướng phát triển đô thị;

đ) Xác định nguyên tắc, tiêu chí làm cơ sở để lựa chọn và lựa chọn phương án cơ cấu phát triển đô thị;

e) Định hướng phát triển không gian: Mô hình và hướng phát triển đô thị; xác định phạm vi, quy mô các khu chức năng trong phạm vi quy hoạch; khu hiện có hạn chế phát triển, khu chỉnh trang, cải tạo, khu cần bảo tồn, tôn tạo; các khu chuyển đổi chức năng; khu phát triển mới; khu cấm xây dựng, các khu dự trữ phát triển; các khu vực dự kiến xây dựng công trình ngầm đối với đô thị là trung tâm chính trị - hành chính của tỉnh; định hướng và nguyên tắc phát triển đối với từng khu chức năng; hệ thống trung tâm hành chính, trung tâm thương mại, dịch vụ, trung tâm công cộng, thể dục thể thao, công viên, cây xanh và không gian mở; trung tâm chuyên ngành cấp đô thị; định hướng phát triển các khu vực dân cư nông thôn.

g) Định hướng sử dụng đất quy hoạch theo các giai đoạn quy hoạch; xác định quy mô sử dụng đất đối với các khu chức năng theo quy định tại Phụ lục I của Thông tư này; xác định chỉ tiêu về dân cư, chỉ tiêu sử dụng đất đối với phạm vi quy hoạch;

h) Thiết kế đô thị: Xác định vùng kiến trúc cảnh quan, bảo tồn cảnh quan thiên nhiên và di sản văn hóa, các trục không gian chính, quảng trường, cửa ngõ đô thị, điểm nhấn đô thị trong phạm vi quy hoạch. Đề xuất tổ chức không gian các hệ thống trung tâm, cửa ngõ đô thị, các trục không gian chính, quảng trường lớn, điểm nhấn đô thị; tổ chức không gian cây xanh, mặt nước trong phạm vi quy hoạch;

i) Định hướng phát triển hạ tầng kỹ thuật gồm: Xác định mạng lưới giao thông đối ngoại, giao thông đô thị, vị trí và quy mô các công trình đầu mối giao thông như: cảng hàng không, cảng biển, cảng sông, ga đường sắt, bến xe đối ngoại; tổ chức hệ thống giao thông công cộng và hệ thống bến, bãi đỗ xe; xác định chỉ giới đường đỏ các trục chính trong phạm vi quy hoạch và hệ thống hào, tuy nèn kỹ thuật; xác định nhu cầu và nguồn cung cấp nước, năng lượng; tổng lượng nước thải, rác thải; vị trí, quy mô công trình đầu mối và mạng lưới truyền tải, phân phối chính của hệ thống cấp nước, năng lượng và chiếu sáng, thông tin liên lạc, thoát nước và công trình xử lý nước thải; vị trí, quy mô khu xử lý chất thải rắn, nghĩa trang và các công trình khác;

k) Đề xuất các giải pháp về bảo vệ môi trường: Thiết lập các khu vực bảo vệ, phục hồi môi trường do tác động của hoạt động đầu tư xây dựng công trình; yêu cầu về quản lý chất thải, kiểm soát ô nhiễm trong quá trình đầu tư xây dựng theo quy hoạch;

l) Luận cứ và xác định chương trình, dự án ưu tiên đầu tư theo các giai đoạn quy hoạch, bảo đảm tính khả thi trong tổ chức thực hiện.

2. Tờ trình đề nghị phê duyệt quy hoạch chung đô thị và dự thảo Quyết định của cấp có thẩm quyền phê duyệt quy hoạch chung đô thị.

3. Các văn bản, tài liệu liên quan:

a) Quyết định phê duyệt nhiệm vụ quy hoạch chung đô thị; văn bản chỉ đạo, điều hành của cấp có thẩm quyền về việc tổ chức lập quy hoạch chung;

b) Quyết định phê duyệt các quy hoạch liên quan; quyết định phê duyệt quy hoạch chung lần trước (nếu có);

c) Văn bản khác có liên quan.

4. Bản vẽ:

a) Sơ đồ vị trí và liên hệ vùng gồm: Vị trí, phạm vi quy hoạch, quy mô, diện tích lập quy hoạch; các mối quan hệ về tự nhiên, kinh tế - xã hội, không gian phát triển đô thị, hạ tầng kỹ thuật và môi trường trong quy hoạch cấp quốc gia, quy hoạch vùng, quy hoạch tỉnh và thành phố trực thuộc trung ương (đối với đô thị thuộc thành phố trực thuộc trung ương) có ảnh hưởng tới phạm vi quy hoạch. Bản vẽ thể hiện theo tỷ lệ thích hợp trên nền bản đồ định hướng phát triển hệ thống đô thị quốc gia, bản đồ phương hướng phát triển hệ thống đô thị nông thôn và bản đồ phương án quy hoạch hệ thống đô thị, nông thôn trong quy hoạch tỉnh hoặc định hướng phát triển không gian toàn đô thị (đối với đô thị thuộc thành phố trực thuộc trung ương);

b) Bản đồ hiện trạng: Hiện trạng sử dụng đất của các khu chức năng theo quy định tại Phụ lục I của Thông tư này; kiến trúc cảnh quan, hệ thống hạ tầng xã hội (giáo dục, y tế, văn hóa, thương mại, cây xanh, nhà ở, ...); hệ thống hạ tầng kỹ thuật (giao thông, cấp điện và chiếu sáng đô thị, thông tin liên lạc, cấp nước, cao độ nền và thoát nước mưa, thoát nước thải; quản lý chất thải rắn, nghĩa trang và môi trường). Bản vẽ thể hiện trên nền bản đồ địa hình tỷ lệ 1/10.000 hoặc 1/5.000 (trong trường hợp quy hoạch chung là căn cứ lập quy hoạch chi tiết);

c) Bản đồ đánh giá tổng hợp về đất xây dựng trên cơ sở các tiêu chí đánh giá phù hợp về địa hình, điều kiện hiện trạng, địa chất thủy văn; đánh giá về hiện trạng pháp lý, sử dụng đất; xác định các khu vực thuận lợi, ít thuận lợi, không thuận lợi cho phát triển các chức năng đô thị; xác định các khu vực cấm, khu vực hạn chế phát triển đô thị. Bản vẽ thể hiện trên nền bản đồ địa hình tỷ lệ 1/10.000 hoặc 1/5.000 (trong trường hợp quy hoạch chung là căn cứ lập quy hoạch chi tiết);

d) Sơ đồ cơ cấu phát triển đô thị (các sơ đồ phân tích hiện trạng và đề xuất các phương án kèm theo thuyết minh nội dung về tiêu chí xem xét, lựa chọn các phương án). Bản vẽ thể hiện trên nền bản đồ địa hình tỷ lệ thích hợp;

đ) Bản đồ định hướng phát triển không gian: Xác định khu hiện có hạn chế phát triển; khu chỉnh trang, cải tạo; khu phát triển mới (trong đó xác định phạm vi, quy mô của các khu dân cư; khu chức năng cấp quốc gia, cấp vùng, cấp tỉnh và cấp đô thị); khu cần bảo tồn, tôn tạo; khu cấm xây dựng; các khu dự trữ phát triển; an ninh quốc phòng; các khu vực trung tâm hành chính, thương mại – dịch vụ, văn hóa, thể dục thể thao, công viên, cây xanh, nghiên cứu, đào tạo, y tế và trung tâm chuyên ngành khác từ cấp đô thị trở lên; các khu vực dự kiến xây dựng công trình ngầm (đối với đô thị là trung tâm chính trị - hành chính của tỉnh); xác định các trục không gian chính và không gian mở; các khu vực dân cư. Bản vẽ thể hiện trên nền bản đồ địa hình tỷ lệ 1/10.000 hoặc 1/5.000 (trong trường hợp quy hoạch chung là căn cứ lập quy hoạch chi tiết);

e) Bản đồ sử dụng đất quy hoạch theo các giai đoạn: Vị trí, quy mô của các loại chức năng sử dụng đất theo quy định tại Phụ lục I của Thông tư này. Xác định quy mô dân số và đất đai của từng khu vực chức năng; chỉ tiêu về mật độ dân cư, chỉ tiêu đất đô thị theo các giai đoạn phát triển. Bản vẽ thể hiện trên nền bản đồ địa hình tỷ lệ 1/10.000 hoặc 1/5.000 (trong trường hợp quy hoạch chung là căn cứ lập quy hoạch chi tiết);

g) Các bản đồ định hướng phát triển hệ thống hạ tầng kỹ thuật thể hiện đầy đủ các nội dung quy định tại điểm i khoản 1 Điều này. Bản vẽ thể hiện trên nền bản đồ địa hình tỷ lệ 1/10.000 hoặc 1/5.000 (trong trường hợp quy hoạch chung là căn cứ lập quy hoạch chi tiết);

h) Các bản vẽ thiết kế đô thị thể hiện đầy đủ các nội dung yêu cầu ở điểm h khoản 1 Điều này theo tỷ lệ thích hợp; các bản vẽ phối cảnh tổng thể và các góc nhìn chính, mô phỏng không gian kiến trúc phù hợp, làm rõ được các nội dung nghiên cứu.

## **Điều 12. Đối với xã, đặc khu không thuộc hệ thống đô thị**

### **1. Thuyết minh:**

a) <sup>4</sup> *Lý do và sự cần thiết lập quy hoạch chung xã; căn cứ lập quy hoạch; vị trí, phạm vi quy hoạch, quy mô diện tích lập quy hoạch; quan điểm và mục tiêu phát triển của tỉnh hoặc thành phố tác động đến phát triển của xã;*

b) Phân tích, đánh giá điều kiện tự nhiên, hiện trạng kinh tế - xã hội; hiện trạng phân bố khu dân cư nông thôn, đô thị (nếu có) và các khu chức năng; sự biến

<sup>4</sup> Điểm này được sửa đổi, bổ sung bởi điểm a khoản 2 Điều 1 Thông tư số 43/2025/TT-BXD ngày 09/12/2025 của Bộ trưởng Bộ Xây dựng sửa đổi, bổ sung một số điều của Thông tư số 16/2025/TT-BXD ngày 30/6/2025 của Bộ trưởng Bộ Xây dựng quy định chi tiết một số điều của Luật Quy hoạch đô thị và nông thôn, có hiệu lực từ ngày 09/12/2025.

động về dân số trong vùng lập quy hoạch; hiện trạng sử dụng và quản lý đất đai; hiện trạng hạ tầng xã hội, hạ tầng kỹ thuật cấp quốc gia, cấp vùng, cấp tỉnh trong phạm vi quy hoạch và có liên quan; hiện trạng tài nguyên và môi trường; hiện trạng các chương trình, dự án đầu tư phát triển đối với vùng lập quy hoạch; đánh giá công tác quản lý thực hiện các quy hoạch, quản lý tài nguyên và bảo vệ môi trường;

c) Xác định động lực và tiềm năng phát triển của xã; tác động, yêu cầu của định hướng, phương hướng, quy hoạch phát triển nông nghiệp, hệ thống hạ tầng xã hội, hạ tầng kỹ thuật cấp quốc gia, cấp vùng, cấp tỉnh đối với việc lập quy hoạch chung xã;

d) Dự báo phát triển kinh tế, dân số, lao động, nhu cầu sử dụng đất, bảo vệ môi trường; các rủi ro về biến động, thảm họa thiên nhiên;

đ) <sup>5</sup> *Xác định cấu trúc, định hướng phát triển không gian tổng thể các khu vực đô thị hóa, khu dân cư nông thôn, khu vực sản xuất nông nghiệp, công nghiệp, tiểu thủ công nghiệp, làng nghề, thương mại, dịch vụ (nếu có), khu chức năng dịch vụ hỗ trợ phát triển kinh tế nông thôn của xã, các khu vực cần bảo tồn và hệ thống trung tâm cấp xã;*

e) <sup>6</sup> *Xác định yêu cầu quản lý theo các khu vực; xác định quy mô sử dụng đất quy hoạch; định hướng kiến trúc cảnh quan; quy chế quản lý kiến trúc đối với trường hợp được tích hợp nội dung vào quy hoạch chung xã;*

g) Nội dung quy chế quản lý kiến trúc điểm dân cư nông thôn (nếu có), thực hiện theo quy định pháp luật về kiến trúc

h) <sup>7</sup> *Định hướng phát triển hệ thống hạ tầng kỹ thuật xã về chuẩn bị kỹ thuật, giao thông, hệ thống điện, cấp nước, cung cấp năng lượng, thoát nước và xử lý nước thải, quản lý chất thải, nghĩa trang, hạ tầng viễn thông thụ động và hạ tầng phục vụ sản xuất;*

i) Luận cứ và xác định chương trình, dự án ưu tiên đầu tư theo các giai đoạn quy hoạch, bảo đảm tính khả thi trong tổ chức thực hiện;

k) Đề xuất giải pháp thực hiện quy hoạch chung xã sau khi được cấp có thẩm quyền phê duyệt;

---

<sup>5</sup> Điểm này được sửa đổi, bổ sung bởi điểm a khoản 2 Điều 1 Thông tư số 43/2025/TT-BXD ngày 09/12/2025 của Bộ trưởng Bộ Xây dựng sửa đổi, bổ sung một số điều của Thông tư số 16/2025/TT-BXD ngày 30/6/2025 của Bộ trưởng Bộ Xây dựng quy định chi tiết một số điều của Luật Quy hoạch đô thị và nông thôn, có hiệu lực từ ngày 09/12/2025.

<sup>6</sup> Điểm này được sửa đổi bởi điểm a khoản 2 Điều 1 Thông tư số 43/2025/TT-BXD ngày 09/12/2025 của Bộ trưởng Bộ Xây dựng sửa đổi, bổ sung một số điều của Thông tư số 16/2025/TT-BXD ngày 30/6/2025 của Bộ trưởng Bộ Xây dựng quy định chi tiết một số điều của Luật Quy hoạch đô thị và nông thôn, có hiệu lực từ ngày 09/12/2025.

<sup>7</sup> Điểm này được sửa đổi bởi điểm a khoản 2 Điều 1 Thông tư số 43/2025/TT-BXD ngày 09/12/2025 của Bộ trưởng Bộ Xây dựng sửa đổi, bổ sung một số điều của Thông tư số 16/2025/TT-BXD ngày 30/6/2025 của Bộ trưởng Bộ Xây dựng quy định chi tiết một số điều của Luật Quy hoạch đô thị và nông thôn, có hiệu lực từ ngày 09/12/2025

1) Đề xuất các giải pháp về bảo vệ môi trường: Thiết lập các khu vực bảo vệ, phục hồi môi trường do tác động của hoạt động đầu tư xây dựng công trình; yêu cầu về quản lý chất thải, kiểm soát ô nhiễm trong quá trình đầu tư xây dựng theo quy hoạch;

2. Tờ trình đề nghị phê duyệt quy hoạch chung xã và dự thảo Quyết định của cấp có thẩm quyền phê duyệt quy hoạch chung xã.

3. Các văn bản, tài liệu liên quan:

a) Quyết định của cấp có thẩm quyền phê duyệt nhiệm vụ quy hoạch chung xã; văn bản chỉ đạo, điều hành của cấp có thẩm quyền về việc tổ chức lập quy hoạch chung xã;

b) Quyết định phê duyệt các quy hoạch liên quan; quyết định phê duyệt quy hoạch chung xã lần trước (nếu có);

c) Văn bản khác có liên quan.

4. Bản vẽ:

a) Sơ đồ vị trí và liên hệ vùng: Vị trí, ranh giới của xã; các mối quan hệ về tự nhiên, kinh tế - xã hội và môi trường trong quy hoạch tỉnh có ảnh hưởng tới phạm vi quy hoạch. Thể hiện trên nền bản đồ phương án quy hoạch hệ thống đô thị, nông thôn trong quy hoạch tỉnh theo tỷ lệ thích hợp;

b) <sup>8</sup> *Bản đồ hiện trạng: Điều kiện tự nhiên, hiện trạng phân bố dân cư và sử dụng đất trong phạm vi quy hoạch; hiện trạng hệ thống hạ tầng xã hội, hạ tầng kỹ thuật cấp quốc gia, cấp vùng, cấp tỉnh trên địa bàn theo quy định tại Phụ lục của Thông tư này. Bản vẽ thể hiện trên nền bản đồ địa hình tỷ lệ 1/10.000 hoặc 1/5.000 (đối với khu vực bố trí chức năng sử dụng đất quy hoạch theo quy định tại Thông tư này);*

c) Bản đồ định hướng phát triển không gian: Xác định không gian phát triển khu dân cư nông thôn, đô thị (nếu có); khu chức năng cấp quốc gia, cấp tỉnh theo quy hoạch vùng, quy hoạch tỉnh và quy hoạch có tính chất kỹ thuật chuyên ngành; khu vực an ninh quốc phòng; khu vực phát triển trung tâm: hành chính, thương mại - dịch vụ, văn hóa, thể dục thể thao, nghiên cứu, đào tạo, y tế từ cấp tỉnh trở lên; vị trí trung tâm xã, trung tâm cụm xã (nếu có); khu vực phát triển nông nghiệp, lâm nghiệp, di tích lịch sử - văn hóa, danh lam thắng cảnh và cơ sở kinh tế - kỹ thuật khác theo quy định tại Phụ lục của Thông tư này. Bản vẽ thể hiện trên nền bản đồ địa hình tỷ lệ 1/10.000 và 1/5.000 (đối với khu vực xây dựng);

---

<sup>8</sup> Điểm này được sửa đổi bởi điểm b khoản 2 Điều 1 Thông tư số 43/2025/TT-BXD ngày 09/12/2025 của Bộ trưởng Bộ Xây dựng sửa đổi, bổ sung một số điều của Thông tư số 16/2025/TT-BXD ngày 30/6/2025 của Bộ trưởng Bộ Xây dựng quy định chi tiết một số điều của Luật Quy hoạch đô thị và nông thôn, có hiệu lực từ ngày 09/12/2025

d) <sup>9</sup> Bản đồ định hướng hạ tầng kỹ thuật: Xác định mạng lưới, vị trí, quy mô các công trình hạ tầng kỹ thuật cấp quốc gia, cấp vùng, cấp tỉnh theo từng chuyên ngành gồm cao độ nền, giao thông, hệ thống điện, cấp nước, cung cấp năng lượng, thoát nước và xử lý nước thải, quản lý chất thải rắn và nghĩa trang, hạ tầng viễn thông thụ động. Bản vẽ thể hiện trên nền địa hình hiện trạng kết hợp bản đồ định hướng phát triển không gian tỷ lệ 1/10.000 hoặc 1/5.000 (đối với khu vực bố trí chức năng sử dụng đất quy hoạch theo quy định tại Thông tư này);

đ) <sup>10</sup> Bản đồ sử dụng đất quy hoạch theo các giai đoạn: Vị trí, quy mô, các chỉ tiêu kinh tế - kỹ thuật, chỉ tiêu sử dụng đất quy hoạch theo các giai đoạn phát triển. Bản vẽ thể hiện trên nền bản đồ địa hình tỷ lệ 1/10.000 hoặc 1/5.000;

### **Điều 13. Đối với khu kinh tế**

#### 1. Thuyết minh:

a) Lý do và sự cần thiết lập quy hoạch chung khu kinh tế; các căn cứ lập quy hoạch; vị trí, phạm vi quy hoạch, quy mô diện tích lập quy hoạch; quan điểm và mục tiêu lập quy hoạch chung khu kinh tế;

b) Phân tích vị trí, đánh giá điều kiện tự nhiên; hiện trạng về dân số, lao động và sử dụng đất; hiện trạng kiến trúc cảnh quan, hạ tầng xã hội, hạ tầng kỹ thuật và môi trường; đánh giá công tác quản lý, triển khai thực hiện theo quy hoạch đã được phê duyệt về phát triển không gian, sử dụng đất, hạ tầng kỹ thuật; đánh giá hiện trạng các chương trình, dự án đầu tư phát triển đang được triển khai thực hiện tại khu kinh tế. Xác định các vấn đề cơ bản cần giải quyết;

c) Xác định mục tiêu, động lực phát triển của khu kinh tế; xác định các chỉ tiêu kinh tế - kỹ thuật đối với khu kinh tế; đánh giá, dự báo các tác động của điều kiện tự nhiên, kinh tế - xã hội; tác động của quy hoạch cấp quốc gia, quy hoạch vùng, quy hoạch tỉnh đã được phê duyệt đến mục tiêu phát triển của khu kinh tế; dự báo các chỉ tiêu phát triển về quy mô dân số, lao động, đất đai, hạ tầng xã hội, hạ tầng kỹ thuật của khu kinh tế; xác định yêu cầu hình thành các khu vực phát triển đô thị, nông thôn và khu vực chức năng trong khu kinh tế;

d) Đề xuất tiêu chí lựa chọn và lựa chọn mô hình, cấu trúc phát triển không gian khu kinh tế; xác định các nguyên tắc phát triển đối với khu vực dân cư đô thị, nông thôn và các khu vực chức năng khác trong khu kinh tế (công nghiệp, du lịch, dịch vụ, sinh thái, bảo tồn, ...); nguyên tắc tổ chức hệ thống trung tâm công cộng

<sup>9</sup> Điểm này được sửa đổi bởi điểm b khoản 2 Điều 1 Thông tư số 43/2025/TT-BXD ngày 09/12/2025 của Bộ trưởng Bộ Xây dựng sửa đổi, bổ sung một số điều của Thông tư số 16/2025/TT-BXD ngày 30/6/2025 của Bộ trưởng Bộ Xây dựng quy định chi tiết một số điều của Luật Quy hoạch đô thị và nông thôn, có hiệu lực từ ngày 09/12/2025

<sup>10</sup> Điểm này được bổ sung bởi điểm b khoản 2 Điều 1 Thông tư số 43/2025/TT-BXD ngày 09/12/2025 của Bộ trưởng Bộ Xây dựng sửa đổi, bổ sung một số điều của Thông tư số 16/2025/TT-BXD ngày 30/6/2025 của Bộ trưởng Bộ Xây dựng quy định chi tiết một số điều của Luật Quy hoạch đô thị và nông thôn, có hiệu lực từ ngày 09/12/2025

của khu kinh tế;

đ) Định hướng phát triển không gian khu kinh tế: Định hướng phát triển các khu vực chức năng, các trục không gian, hành lang phát triển làm cơ sở xác định các chỉ tiêu về mật độ dân cư, chức năng sử dụng đất; xác định nguyên tắc bố cục không gian, kiến trúc cảnh quan đối với từng khu vực chức năng của khu kinh tế; định hướng tổ chức hệ thống quảng trường, công trình điểm nhấn; xác định các khu vực cửa ngõ, khu vực trọng điểm, khu vực dự kiến xây dựng công trình ngầm (nếu có) trong khu kinh tế;

e) Định hướng phát triển hệ thống hạ tầng kỹ thuật gồm: Phân lưu vực tiêu thoát nước chính, mạng lưới thoát nước bao gồm vị trí và quy mô các công trình tiêu thoát nước; xác định cốt xây dựng cho toàn khu kinh tế và từng khu vực chức năng; xác định mạng lưới giao thông đối ngoại, giao thông đối nội bao gồm vị trí và quy mô các công trình đầu mối giao thông; tổ chức hệ thống giao thông công cộng và hệ thống bến, bãi đỗ xe; xác định chỉ giới đường đỏ các trục chính và hệ thống hào, tuynel kỹ thuật (nếu có); xác định nhu cầu, nguồn cung cấp nước và năng lượng (điện, khí đốt); dự báo tổng lượng nước thải, chất thải rắn; xác định vị trí, quy mô công trình đầu mối và mạng lưới truyền tải, phân phối chính của hệ thống cấp nước, năng lượng và chiếu sáng, hạ tầng viễn thông thụ động, thoát nước và công trình xử lý nước thải; xác định vị trí, quy mô cơ sở xử lý chất thải rắn, nghĩa trang (nếu có) và các công trình hạ tầng kỹ thuật khác;

g) Đề xuất các giải pháp về bảo vệ môi trường: Thiết lập các khu vực bảo vệ, phục hồi môi trường do tác động của hoạt động đầu tư xây dựng công trình; yêu cầu về quản lý chất thải, kiểm soát ô nhiễm trong quá trình đầu tư xây dựng theo quy hoạch;

h) Luận cứ và xác định chương trình, dự án ưu tiên đầu tư theo các giai đoạn quy hoạch, bảo đảm tính khả thi trong tổ chức thực hiện.

2. Tờ trình đề nghị phê duyệt quy hoạch chung khu kinh tế và dự thảo Quyết định của cấp có thẩm quyền phê duyệt quy hoạch chung khu kinh tế.

3. Các văn bản, tài liệu liên quan:

a) Quyết định phê duyệt nhiệm vụ quy hoạch chung khu kinh tế; văn bản chỉ đạo, điều hành của cấp có thẩm quyền về việc tổ chức lập quy hoạch chung khu kinh tế;

b) Quyết định phê duyệt các quy hoạch liên quan; quyết định phê duyệt quy hoạch chung khu kinh tế lần trước (nếu có);

c) Văn bản khác có liên quan.

4. Bản vẽ:

a) Sơ đồ vị trí và liên hệ vùng: Vị trí, quy mô, ranh giới lập quy hoạch; các mối quan hệ về tự nhiên, kinh tế - xã hội, phát triển đô thị và nông thôn, tổ chức

không gian và phân vùng chức năng, phát triển kết cấu hạ tầng, sử dụng tài nguyên và bảo vệ môi trường trong quy hoạch vùng, quy hoạch tỉnh có ảnh hưởng tới việc lập quy hoạch chung khu kinh tế. Bản vẽ thể hiện theo tỷ lệ thích hợp; trên nền bản đồ tổ chức không gian và phân vùng chức năng trong quy hoạch vùng, quy hoạch tỉnh đã được phê duyệt;

b) Các bản đồ hiện trạng gồm: Hiện trạng của các chức năng sử dụng đất theo quy định tại Phụ lục của Thông tư này; kiến trúc cảnh quan, hệ thống hạ tầng xã hội (giáo dục, y tế, văn hóa, thương mại, cây xanh, nhà ở, ...); hệ thống công trình hạ tầng kỹ thuật (giao thông, cấp năng lượng và chiếu sáng, thông tin liên lạc, cấp nước, cao độ nền và thoát nước mưa, thoát nước thải; quản lý chất thải rắn, nghĩa trang và môi trường). Bản vẽ thể hiện trên nền bản đồ địa hình tỷ lệ 1/10.000 và 1/5.000 (đối với khu vực xây dựng);

c) Bản đồ đánh giá tổng hợp và lựa chọn đất xây dựng trên cơ sở các tiêu chí đánh giá phù hợp về địa hình, điều kiện hiện trạng, địa chất thủy văn; đánh giá về sử dụng đất; xác định các khu vực thuận lợi, ít thuận lợi, không thuận lợi cho phát triển; xác định các khu vực cấm, khu vực hạn chế phát triển trong khu kinh tế (nếu có). Bản vẽ thể hiện trên nền bản đồ địa hình tỷ lệ 1/10.000 và 1/5.000 (đối với khu vực xây dựng);

d) Sơ đồ cơ cấu quy hoạch (các sơ đồ phân tích hiện trạng và đề xuất các phương án kèm theo thuyết minh nội dung về tiêu chí xem xét, lựa chọn các phương án); thể hiện khung hệ thống giao thông chính, mối liên kết giữa các khu vực chức năng chính, các khu vực trung tâm và hướng phát triển mở rộng khu kinh tế. Bản vẽ thể hiện trên nền bản đồ địa hình tỷ lệ 1/10.000 và 1/5.000 (đối với khu vực xây dựng);

đ) Bản đồ định hướng phát triển không gian: Xác định cấu trúc phát triển không gian, các khu vực chức năng, khu vực trọng điểm, khu vực kiến trúc cảnh quan, các trục không gian chính, hệ thống quảng trường, khu vực cửa ngõ, công trình điểm nhấn của khu kinh tế; các liên kết về giao thông và hạ tầng kỹ thuật giữa các khu vực; thể hiện rõ ranh giới, phạm vi các khu vực cần kiểm soát phát triển như: Khu vực bảo tồn tôn tạo, cải tạo chỉnh trang, khu vực phát triển mới, các khu vực kiến trúc cảnh quan khác cần được bảo vệ,...; xác định các khu vực dự kiến xây dựng công trình ngầm (nếu có). Bản vẽ thể hiện trên nền bản đồ địa hình tỷ lệ 1/10.000 và 1/5.000 (đối với khu vực xây dựng);

e) Bản đồ sử dụng đất quy hoạch theo các giai đoạn: Vị trí, quy mô sử dụng đất của các khu vực chức năng theo quy định tại Phụ lục của Thông tư này; xác định quy mô dân số (nếu có), đất đai, chỉ tiêu sử dụng đất của từng khu vực trong khu kinh tế theo các giai đoạn phát triển. Bản vẽ thể hiện trên nền bản đồ địa hình tỷ lệ 1/10.000 và 1/5.000 (đối với khu vực xây dựng);

g) Các bản vẽ kiểm soát về kiến trúc, cảnh quan: Xác định các vùng kiến trúc, cảnh quan trong khu kinh tế; đề xuất tổ chức không gian các trục, khu chức

năng quan trọng (khu trung tâm, khu vực cửa ngõ, trục không gian chính, quảng trường, không gian cây xanh, mặt nước và các khu vực, công trình điểm nhấn, ...). Bản vẽ thể hiện trên nền bản đồ địa hình theo tỷ lệ thích hợp;

h) Các bản đồ định hướng phát triển hạ tầng kỹ thuật: Xác định mạng lưới, vị trí, quy mô các công trình hạ tầng kỹ thuật cấp quốc gia, vùng, tỉnh và đô thị trong phạm vi quy hoạch theo từng chuyên ngành gồm chuẩn bị kỹ thuật, giao thông (đến cấp đường chính khu vực), cấp nước, cung cấp năng lượng, thoát nước và xử lý nước thải, quản lý chất thải rắn, nghĩa trang (nếu có), hạ tầng viễn thông thụ động và công trình hạ tầng kỹ thuật khác. Bản vẽ thể hiện trên nền *bản đồ sử dụng đất quy hoạch*<sup>11</sup> khu kinh tế theo các giai đoạn quy hoạch kết hợp bản đồ địa hình tỷ lệ 1/10.000 và 1/5.000 (đối với khu vực xây dựng).

#### **Điều 14. Đối với khu du lịch quốc gia**

##### 1. Thuyết minh:

a) Lý do và sự cần thiết lập quy hoạch chung khu du lịch quốc gia; căn cứ lập quy hoạch; vị trí, phạm vi quy hoạch, quy mô diện tích lập quy hoạch; quan điểm và mục tiêu lập quy hoạch chung khu du lịch quốc gia;

b) Phân tích vị trí, đánh giá điều kiện tự nhiên; hiện trạng về dân số, lao động, khách du lịch và sử dụng đất; hiện trạng kiến trúc cảnh quan, hạ tầng xã hội, hạ tầng kỹ thuật và môi trường; đánh giá công tác quản lý, triển khai thực hiện theo quy hoạch được duyệt về phát triển không gian, sử dụng đất, hạ tầng kỹ thuật; đánh giá hiện trạng các chương trình, dự án đầu tư phát triển đang được triển khai thực hiện tại khu du lịch quốc gia và có liên quan; xác định các vấn đề cơ bản cần giải quyết;

c) Xác định mục tiêu, động lực phát triển của khu du lịch quốc gia; xác định các chỉ tiêu kinh tế - kỹ thuật, nhu cầu về khách du lịch, dịch vụ; đánh giá, dự báo các tác động của điều kiện tự nhiên, kinh tế - xã hội và tác động của quy hoạch cấp quốc gia, quy hoạch vùng, quy hoạch tỉnh đã được phê duyệt đến mục tiêu phát triển của khu du lịch; dự báo các chỉ tiêu phát triển về quy mô dân số, lao động, khách du lịch, đất đai, hạ tầng xã hội, hạ tầng kỹ thuật cho toàn khu du lịch quốc gia và từng khu vực chức năng;

d) Đề xuất, lựa chọn mô hình, cấu trúc phát triển không gian khu du lịch; xác định các nguyên tắc phát triển đối với khu vực phát triển dân cư đô thị, nông thôn và các khu vực chức năng khác trong khu du lịch quốc gia (nếu có); tổ chức hệ thống trung tâm công cộng trong khu du lịch quốc gia;

đ) Định hướng phát triển không gian khu du lịch quốc gia: Định hướng phát

<sup>11</sup> Thay thế cụm từ “quy hoạch sử dụng đất” bằng cụm từ “sử dụng đất quy hoạch” được sửa đổi bởi điểm a khoản 7 Điều 1 Thông tư số 43/2025/TT-BXD ngày 09/12/2025 của Bộ trưởng Bộ Xây dựng sửa đổi, bổ sung một số điều của Thông tư số 16/2025/TT-BXD ngày 30/6/2025 của Bộ trưởng Bộ Xây dựng quy định chi tiết một số điều của Luật Quy hoạch đô thị và nông thôn, có hiệu lực từ ngày 09/12/2025

triển các khu vực chức năng, các trục không gian, hành lang phát triển làm cơ sở xác định các chỉ tiêu về mật độ dân cư, chức năng sử dụng đất; nguyên tắc bố cục không gian, kiến trúc cảnh quan đối với từng khu vực chức năng của khu du lịch quốc gia; định hướng tổ chức hệ thống quảng trường, công trình điểm nhấn; xác định các khu vực cửa ngõ, khu vực trọng điểm, các khu vực dự kiến xây dựng công trình ngầm (nếu có) trong khu du lịch quốc gia;

e) Định hướng phát triển hệ thống hạ tầng kỹ thuật gồm: Phân lưu vực tiêu thoát nước chính, mạng lưới thoát nước bao gồm vị trí và quy mô các công trình tiêu thoát nước; xác định cốt xây dựng cho toàn khu du lịch quốc gia và từng phân khu chức năng; xác định mạng lưới giao thông đối ngoại, giao thông đối nội bao gồm vị trí và quy mô các công trình đầu mối giao thông; tổ chức hệ thống giao thông công cộng và hệ thống bến, bãi đỗ xe; xác định chỉ giới đường đỏ các trục chính và hệ thống hào, tuynel kỹ thuật (nếu có); xác định nhu cầu, nguồn cung cấp nước và năng lượng (điện, khí đốt); dự báo tổng lượng nước thải, chất thải rắn; xác định vị trí, quy mô công trình đầu mối và mạng lưới truyền tải, phân phối chính của hệ thống cấp nước, năng lượng và chiếu sáng, hạ tầng viễn thông thụ động, thoát nước và công trình xử lý nước thải; xác định vị trí, quy mô cơ sở tập kết, cơ sở xử lý chất thải rắn (nếu có) và các công trình hạ tầng kỹ thuật khác;

g) Đề xuất các giải pháp về bảo vệ môi trường: Thiết lập các khu vực bảo vệ, phục hồi môi trường do tác động của hoạt động đầu tư xây dựng công trình; yêu cầu về quản lý chất thải, kiểm soát ô nhiễm trong quá trình đầu tư xây dựng theo quy hoạch;

h) Luận cứ và xác định chương trình, dự án ưu tiên đầu tư theo các giai đoạn quy hoạch, bảo đảm tính khả thi trong tổ chức thực hiện.

2. Tờ trình đề nghị phê duyệt quy hoạch chung khu du lịch quốc gia và dự thảo Quyết định của cấp có thẩm quyền phê duyệt quy hoạch chung khu du lịch quốc gia.

3. Các văn bản, tài liệu liên quan:

a) Quyết định phê duyệt nhiệm vụ quy hoạch chung khu du lịch quốc gia; văn bản chỉ đạo, điều hành của cấp có thẩm quyền về việc tổ chức lập quy hoạch chung khu du lịch quốc gia;

b) Quyết định phê duyệt các quy hoạch liên quan; quyết định phê duyệt quy hoạch chung khu du lịch quốc gia lần trước (nếu có);

c) Văn bản khác có liên quan.

4. Bản vẽ:

a) Sơ đồ vị trí và liên hệ vùng: Vị trí, phạm vi quy hoạch, quy mô ranh giới lập quy hoạch; các mối quan hệ về tự nhiên, kinh tế - xã hội, phát triển đô thị và nông thôn, tổ chức không gian và phân vùng chức năng, phát triển kết cấu hạ tầng,

sử dụng tài nguyên và bảo vệ môi trường trong quy hoạch vùng, quy hoạch tỉnh có ảnh hưởng tới việc lập quy hoạch chung khu du lịch quốc gia. Bản vẽ thể hiện theo tỷ lệ thích hợp; trên nền bản đồ tổ chức không gian và phân vùng chức năng trong quy hoạch vùng, quy hoạch tỉnh đã được phê duyệt;

b) Các bản đồ hiện trạng gồm: Hiện trạng của các chức năng sử dụng đất theo quy định tại Phụ lục của Thông tư này; kiến trúc cảnh quan, hệ thống hạ tầng xã hội (giáo dục, y tế, văn hóa, thương mại, cây xanh, nhà ở, ...); hệ thống công trình hạ tầng kỹ thuật (giao thông, cấp năng lượng và chiếu sáng, thông tin liên lạc, cấp nước, cao độ nền và thoát nước mưa, thoát nước thải; quản lý chất thải rắn, nghĩa trang và môi trường). Bản vẽ thể hiện trên nền bản đồ địa hình tỷ lệ 1/10.000 và 1/5.000 (đối với khu vực xây dựng);

c) Bản đồ đánh giá tổng hợp và lựa chọn đất xây dựng trên cơ sở các tiêu chí đánh giá phù hợp về địa hình, điều kiện hiện trạng, địa chất thủy văn; đánh giá về sử dụng đất; xác định các khu vực thuận lợi, ít thuận lợi, không thuận lợi cho phát triển; xác định các khu vực cấm, khu vực hạn chế phát triển trong khu du lịch quốc gia. Bản vẽ thể hiện trên nền bản đồ địa hình tỷ lệ 1/10.000 và 1/5.000 (đối với khu vực xây dựng);

d) Sơ đồ cơ cấu phát triển khu quy hoạch (các sơ đồ phân tích hiện trạng và đề xuất các phương án kèm theo thuyết minh nội dung về tiêu chí xem xét, lựa chọn các phương án); thể hiện khung hệ thống giao thông chính, mối liên kết giữa các khu vực chức năng chính, các khu vực trung tâm và hướng phát triển mở rộng khu du lịch quốc gia. Bản vẽ thể hiện trên nền bản đồ địa hình tỷ lệ 1/10.000 và 1/5.000 (đối với khu vực xây dựng);

đ) Bản đồ định hướng phát triển không gian: Xác định cấu trúc phát triển không gian, các khu vực chức năng, khu vực trọng điểm, khu vực kiến trúc cảnh quan; các trục không gian chính, hệ thống quảng trường, khu vực cửa ngõ, công trình điểm nhấn của khu du lịch quốc gia; các liên kết về giao thông và hạ tầng kỹ thuật giữa các khu vực; thể hiện rõ ranh giới, phạm vi các khu vực cần kiểm soát phát triển như khu vực bảo tồn tôn tạo, cải tạo chỉnh trang, khu vực phát triển mới, các khu vực kiến trúc cảnh quan khác cần được bảo vệ (nếu có); xác định các khu vực dự kiến xây dựng công trình ngầm (nếu có). Bản vẽ thể hiện trên nền bản đồ địa hình tỷ lệ 1/10.000 và 1/5.000 (đối với khu vực xây dựng);

e) *Bản đồ sử dụng đất quy hoạch*<sup>12</sup> theo các giai đoạn: Vị trí, quy mô sử dụng đất của các khu vực chức năng trong khu du lịch quốc gia theo quy định tại Phụ lục của Thông tư này; xác định quy mô dân số (nếu có), đất đai, chỉ tiêu sử dụng đất của từng khu vực theo các giai đoạn phát triển. Bản vẽ thể hiện trên nền bản đồ địa

<sup>12</sup> Thay thế cụm từ “quy hoạch sử dụng đất” bằng cụm từ “sử dụng đất quy hoạch” được sửa đổi bởi điểm a khoản 7 Điều 1 Thông tư số 43/2025/TT-BXD ngày 09/12/2025 của Bộ trưởng Bộ Xây dựng sửa đổi, bổ sung một số điều của Thông tư số 16/2025/TT-BXD ngày 30/6/2025 của Bộ trưởng Bộ Xây dựng quy định chi tiết một số điều của Luật Quy hoạch đô thị và nông thôn, có hiệu lực từ ngày 09/12/2025

hình tỷ lệ 1/10.000 và 1/5.000 (đối với khu vực xây dựng);

g) Các bản vẽ định hướng kiểm soát về kiến trúc, cảnh quan: Xác định các vùng kiến trúc, cảnh quan trong khu du lịch quốc gia; đề xuất tổ chức không gian các trục, khu chức năng quan trọng (khu trung tâm, khu vực cửa ngõ, trục không gian chính, quảng trường, không gian cây xanh, mặt nước và các khu vực, công trình điểm nhấn, ...). Bản vẽ thể hiện trên nền bản đồ địa hình theo tỷ lệ thích hợp;

h) Các bản đồ định hướng phát triển hạ tầng kỹ thuật: Xác định mạng lưới, vị trí, quy mô các công trình hạ tầng kỹ thuật cấp quốc gia, vùng, tỉnh và đô thị trong phạm vi quy hoạch theo từng chuyên ngành gồm chuẩn bị kỹ thuật, giao thông (đến cấp đường chính khu vực), cấp nước, cung cấp năng lượng, thoát nước và xử lý nước thải, quản lý chất thải rắn, nghĩa trang (nếu có), hạ tầng viễn thông thụ động và công trình hạ tầng kỹ thuật khác. Bản vẽ thể hiện trên nền *bản đồ sử dụng đất quy hoạch*<sup>13</sup> khu du lịch quốc gia theo các giai đoạn quy hoạch kết hợp bản đồ địa hình tỷ lệ 1/10.000 và 1/5.000 (đối với khu vực xây dựng).

## Mục 2

### HỒ SƠ QUY HOẠCH PHÂN KHU ĐÔ THỊ VÀ NÔNG THÔN

#### Điều 15. Đối với khu vực đô thị

##### 1. Thuyết minh:

a) Luận cứ, xác định phạm vi quy hoạch, quy mô diện tích lập quy hoạch; phân tích, đánh giá điều kiện hiện trạng về tự nhiên, dân số, sử dụng đất, kiến trúc cảnh quan, hạ tầng xã hội, hạ tầng kỹ thuật và môi trường; đánh giá hiện trạng các chương trình, dự án đầu tư phát triển đang được triển khai thực hiện trong phạm vi quy hoạch. Xác định các vấn đề cơ bản cần giải quyết;

b) Xác định mục tiêu lập quy hoạch phân khu; nêu các yêu cầu, định hướng chính tại quy hoạch chung đã được phê duyệt và quy định quản lý theo quy hoạch chung đã được ban hành đối với phạm vi quy hoạch;

c) Lựa chọn chỉ tiêu sử dụng đất, hạ tầng xã hội và hạ tầng kỹ thuật áp dụng cho toàn khu vực được lập quy hoạch phân khu; xác định quy mô dân số, đất đai, các nhu cầu về cơ sở hạ tầng kỹ thuật, hạ tầng xã hội đối với khu vực được lập quy hoạch phân khu;

d) Nêu các nguyên tắc, yêu cầu về tổ chức không gian, kiến trúc, cảnh quan; quy định về sử dụng đất đối với từng khu vực chức năng, trục đường chính, không gian mở, điểm nhấn, khu trung tâm, khu bảo tồn (nếu có); xác định vị trí, quy mô, cấu trúc các đơn vị ở; vị trí, quy mô các công trình hạ tầng xã hội cấp đô thị trở lên

<sup>13</sup> Thay thế cụm từ “quy hoạch sử dụng đất” bằng cụm từ “sử dụng đất quy hoạch” được sửa đổi bởi điểm a khoản 7 Điều 1 Thông tư số 43/2025/TT-BXD ngày 09/12/2025 của Bộ trưởng Bộ Xây dựng sửa đổi, bổ sung một số điều của Thông tư số 16/2025/TT-BXD ngày 30/6/2025 của Bộ trưởng Bộ Xây dựng quy định chi tiết một số điều của Luật Quy hoạch đô thị và nông thôn, có hiệu lực từ ngày 09/12/2025

(nếu có); quy mô diện tích, dân số, chỉ tiêu sử dụng đất đối với từng khu chức năng đô thị theo ô phố (hình thành bởi các đường khu vực đối với bản vẽ tỷ lệ 1/5.000 hoặc đường phân khu vực đối với bản vẽ 1/2.000) trong khu vực lập quy hoạch; vị trí, quy mô công trình ngầm; xác định chỉ giới xây dựng công trình trên các trục đường từ cấp khu vực đối với bản vẽ tỷ lệ 1/5.000 hoặc từ cấp phân khu vực đối với bản vẽ 1/2.000;

đ) Thiết kế đô thị: Xác định chỉ tiêu khống chế về khoảng lùi, cảnh quan đô thị dọc các trục đường chính, khu trung tâm; các khu vực không gian mở, các công trình điểm nhấn và từng ô phố cho khu vực thiết kế;

e) Quy hoạch hệ thống công trình hạ tầng kỹ thuật: Xác định cốt xây dựng đối với từng ô phố; xác định mạng lưới giao thông, mặt cắt, chỉ giới đường đỏ và chỉ giới xây dựng; xác định và cụ thể hóa quy hoạch chung về vị trí, quy mô bến, bãi đỗ xe (trên cao, trên mặt đất và ngầm); tuyến và ga tàu điện ngầm; hào và tuynel kỹ thuật; xác định nhu cầu và nguồn cấp nước; vị trí, quy mô công trình nhà máy, trạm bơm nước; mạng lưới đường ống cấp nước và các thông số kỹ thuật chi tiết; xác định nhu cầu sử dụng và nguồn cung cấp năng lượng; vị trí, quy mô các trạm điện phân phối; mạng lưới đường dây trung thế và hệ thống chiếu sáng đô thị; xác định nhu cầu và mạng lưới thông tin liên lạc; xác định tổng lượng nước thải và rác thải; mạng lưới thoát nước; vị trí, quy mô các công trình xử lý nước thải, chất thải;

g) Đề xuất các giải pháp bảo vệ môi trường;

h) Luận cứ, xác định danh mục các chương trình, dự án ưu tiên đầu tư tại khu vực lập quy hoạch; đề xuất, kiến nghị các cơ chế huy động và tạo nguồn lực thực hiện. Xác định cụ thể các dự án quan trọng, dự kiến ưu tiên đầu tư xây dựng bằng nguồn vốn ngân sách nhà nước.

2. Tờ trình đề nghị phê duyệt quy hoạch phân khu và dự thảo Quyết định của cấp có thẩm quyền phê duyệt quy hoạch phân khu.

3. Các văn bản, tài liệu liên quan:

a) Quyết định phê duyệt nhiệm vụ quy hoạch phân khu; văn bản chỉ đạo, điều hành của cấp có thẩm quyền về việc tổ chức lập quy hoạch phân khu;

b) Quyết định phê duyệt các quy hoạch liên quan; quyết định phê duyệt quy hoạch phân khu lần trước (nếu có);

c) Văn bản khác có liên quan.

4. Bản vẽ:

a) Sơ đồ vị trí và giới hạn khu đất: Vị trí, phạm vi quy hoạch, quy mô ranh giới lập quy hoạch, thể hiện mối quan hệ giữa khu vực lập quy hoạch với các khu vực khác trong đô thị. Bản vẽ thể hiện trên sơ đồ hướng phát triển không gian và

*bản đồ sử dụng đất quy hoạch*<sup>14</sup> đô thị theo các giai đoạn quy hoạch ở tỷ lệ thích hợp;

b) Bản đồ hiện trạng sử dụng đất và kiến trúc, cảnh quan: Hiện trạng chức năng sử dụng đất theo quy định tại Phụ lục V của Thông tư này và các chỉ tiêu sử dụng đất; hiện trạng kiến trúc cảnh quan, hệ thống hạ tầng xã hội (giáo dục, y tế, văn hóa, thể dục thể thao, thương mại, cây xanh, nhà ở,...), các khu vực bảo vệ di tích, di sản, danh lam thắng cảnh. Bản vẽ thể hiện trên nền bản đồ địa hình tỷ lệ 1/2.000 hoặc 1/5.000;

c) Các bản đồ hiện trạng hệ thống hạ tầng kỹ thuật và bảo vệ môi trường: Giao thông, cấp điện và chiếu sáng đô thị, thông tin liên lạc, cấp nước, cao độ nền và thoát nước mưa, thoát nước thải; quản lý chất thải rắn, nghĩa trang và môi trường; công trình hạ tầng kỹ thuật khác. Bản đồ thể hiện trên nền bản đồ địa hình tỷ lệ 1/2.000 hoặc 1/5.000;

d) *Bản đồ sử dụng đất quy hoạch*<sup>15</sup>: Xác định quy mô diện tích, dân số và chỉ tiêu sử dụng đất quy hoạch đối với từng ô phố trong phạm vi quy hoạch theo quy định tại Phụ lục V của Thông tư này; khoảng lùi công trình đối với các trục đường trong khu vực lập quy hoạch; vị trí, quy mô công trình ngầm; xác định các đơn vị ở, nhóm nhà ở; xác định vị trí, quy mô các khu vực bố trí công trình hạ tầng xã hội cấp đô thị, cấp tỉnh (nếu có) và cấp đơn vị ở trong phạm vi quy hoạch. Bản vẽ thể hiện trên nền bản đồ địa hình tỷ lệ 1/2.000 hoặc 1/5.000;

đ) Sơ đồ tổ chức không gian kiến trúc cảnh quan thể hiện cấu trúc không gian theo đơn vị ở, nhóm nhà ở và hệ thống trung tâm phục vụ công cộng liên đơn vị ở, cấp đô thị, cấp tỉnh (nếu có). Bản vẽ thể hiện trên nền bản đồ địa hình tỷ lệ 1/2.000 hoặc 1/5.000;

e) Bản đồ quy hoạch hệ thống công trình giao thông và chỉ giới đường đỏ, chỉ giới xây dựng đến cấp đường khu vực đối với bản vẽ tỷ lệ 1/5.000 hoặc đường phân khu vực đối với bản vẽ 1/2.000; vị trí, quy mô bến, bãi đỗ xe (trên cao, trên mặt đất và ngầm) tương ứng với phạm vi quy hoạch; tuyến và ga tàu điện ngầm; hào và tuynel kỹ thuật. Bản vẽ thể hiện trên nền *bản đồ sử dụng đất quy hoạch*<sup>16</sup> kết hợp bản đồ địa hình tỷ lệ 1/2.000 hoặc 1/5.000;

<sup>14</sup> Thay thế cụm từ “quy hoạch sử dụng đất” bằng cụm từ “sử dụng đất quy hoạch” được sửa đổi bởi điểm a khoản 7 Điều 1 Thông tư số 43/2025/TT-BXD ngày 09/12/2025 của Bộ trưởng Bộ Xây dựng sửa đổi, bổ sung một số điều của Thông tư số 16/2025/TT-BXD ngày 30/6/2025 của Bộ trưởng Bộ Xây dựng quy định chi tiết một số điều của Luật Quy hoạch đô thị và nông thôn, có hiệu lực từ ngày 09/12/2025

<sup>15</sup> Thay thế cụm từ “Bản đồ quy hoạch tổng mặt bằng sử dụng đất” bằng cụm từ “Bản đồ sử dụng đất quy hoạch” được sửa đổi bởi điểm c khoản 7 Điều 1 Thông tư số 43/2025/TT-BXD ngày 09/12/2025 của Bộ trưởng Bộ Xây dựng sửa đổi, bổ sung một số điều của Thông tư số 16/2025/TT-BXD ngày 30/6/2025 của Bộ trưởng Bộ Xây dựng quy định chi tiết một số điều của Luật Quy hoạch đô thị và nông thôn, có hiệu lực từ ngày 09/12/2025

<sup>16</sup> Thay thế cụm từ “Bản đồ quy hoạch tổng mặt bằng sử dụng đất” bằng cụm từ “Bản đồ sử dụng đất quy hoạch” được sửa đổi bởi điểm c khoản 7 Điều 1 Thông tư số 43/2025/TT-BXD ngày 09/12/2025 của Bộ trưởng Bộ Xây dựng sửa đổi, bổ sung một số điều của Thông tư số 16/2025/TT-BXD ngày 30/6/2025 của Bộ trưởng Bộ Xây dựng quy định chi tiết một số điều của Luật Quy hoạch đô thị và nông thôn, có hiệu lực từ ngày 09/12/2025

g) Các bản đồ quy hoạch hệ thống công trình hạ tầng kỹ thuật theo từng chuyên ngành: Chuẩn bị kỹ thuật, cấp nước, cấp năng lượng và chiếu sáng, thoát nước thải và xử lý chất thải rắn, hạ tầng viễn thông thụ động và công trình hạ tầng kỹ thuật khác. Thể hiện trên nền *bản đồ sử dụng đất quy hoạch*<sup>17</sup> kết hợp bản đồ địa hình tỷ lệ 1/2.000 hoặc 1/5.000;

h) Bản đồ tổng hợp đường dây, đường ống kỹ thuật. Bản vẽ thể hiện trên nền *bản đồ sử dụng đất quy hoạch*<sup>18</sup> kết hợp bản đồ địa hình tỷ lệ 1/2.000 hoặc 1/5.000;

i) Bản vẽ xác định các khu vực xây dựng công trình ngầm: Các công trình công cộng ngầm, các công trình cao tầng dự kiến xây dựng tầng hầm có chức năng công cộng (nếu có). Bản vẽ thể hiện theo tỷ lệ thích hợp trên nền *bản đồ sử dụng đất quy hoạch*<sup>19</sup>, bản đồ tổng hợp đường dây, đường ống kỹ thuật và kết hợp bản đồ địa hình;

k) Các bản vẽ thiết kế đô thị: Thể hiện đầy đủ các nội dung quy định tại điểm đ khoản 1 Điều này.

## **Điều 16. Đối với khu công nghiệp, khu công nghệ cao, khu nông nghiệp ứng dụng công nghệ cao, khu lâm nghiệp ứng dụng công nghệ cao**

### **1. Thuyết minh:**

a) Luận cứ, xác định phạm vi quy hoạch, quy mô diện tích lập quy hoạch; phân tích đánh giá hiện trạng về điều kiện tự nhiên, xã hội, dân số, lao động (nếu có) và chức năng sử dụng đất theo quy định tại Phụ lục của Thông tư này; hiện trạng kiến trúc cảnh quan, hạ tầng xã hội, hạ tầng kỹ thuật và môi trường; đánh giá hiện trạng các dự án đầu tư xây dựng đang được triển khai thực hiện (nếu có). Xác định các vấn đề cơ bản cần giải quyết;

b) Xác định mục tiêu lập quy hoạch phân khu; nêu các yêu cầu, định hướng chính tại quy hoạch tỉnh hoặc quy hoạch chung đã được phê duyệt đối với khu vực lập quy hoạch phân khu;

c) Lựa chọn chỉ tiêu sử dụng đất, hạ tầng kỹ thuật áp dụng trong lập quy hoạch phân khu; quy mô lao động và nhu cầu sử dụng đất, yêu cầu về cơ sở hạ tầng kỹ thuật, dịch vụ đối với khu vực lập quy hoạch phân khu;

<sup>17</sup> Thay thế cụm từ “Bản đồ quy hoạch tổng mặt bằng sử dụng đất” bằng cụm từ “Bản đồ sử dụng đất quy hoạch” được sửa đổi bởi điểm c khoản 7 Điều 1 Thông tư số 43/2025/TT-BXD ngày 09/12/2025 của Bộ trưởng Bộ Xây dựng sửa đổi, bổ sung một số điều của Thông tư số 16/2025/TT-BXD ngày 30/6/2025 của Bộ trưởng Bộ Xây dựng quy định chi tiết một số điều của Luật Quy hoạch đô thị và nông thôn, có hiệu lực từ ngày 09/12/2025

<sup>18</sup> Thay thế cụm từ “Bản đồ quy hoạch tổng mặt bằng sử dụng đất” bằng cụm từ “Bản đồ sử dụng đất quy hoạch” được sửa đổi bởi điểm c khoản 7 Điều 1 Thông tư số 43/2025/TT-BXD ngày 09/12/2025 của Bộ trưởng Bộ Xây dựng sửa đổi, bổ sung một số điều của Thông tư số 16/2025/TT-BXD ngày 30/6/2025 của Bộ trưởng Bộ Xây dựng quy định chi tiết một số điều của Luật Quy hoạch đô thị và nông thôn, có hiệu lực từ ngày 09/12/2025

<sup>19</sup> Thay thế cụm từ “Bản đồ quy hoạch tổng mặt bằng sử dụng đất” bằng cụm từ “Bản đồ sử dụng đất quy hoạch” được sửa đổi bởi điểm c khoản 7 Điều 1 Thông tư số 43/2025/TT-BXD ngày 09/12/2025 của Bộ trưởng Bộ Xây dựng sửa đổi, bổ sung một số điều của Thông tư số 16/2025/TT-BXD ngày 30/6/2025 của Bộ trưởng Bộ Xây dựng quy định chi tiết một số điều của Luật Quy hoạch đô thị và nông thôn, có hiệu lực từ ngày 09/12/2025

d) Nêu các quy định về chức năng sử dụng đất trong từng ô phố hình thành bởi cấp đường phân khu vực và xác định quy mô diện tích, dân số, lao động, chỉ tiêu sử dụng đất quy hoạch đối với từng chức năng trong ô phố; vị trí, quy mô công trình ngầm (nếu có);

đ) Xác định nguyên tắc và đề xuất giải pháp tổ chức không gian, kiến trúc cảnh quan đối với từng ô phố, trục đường chính; xác định các khu vực không gian mở, không gian công cộng, khu vực điểm nhấn, khu vực bảo tồn, ... trong khu vực lập quy hoạch phân khu;

e) Quy hoạch hệ thống công trình hạ tầng kỹ thuật: Xác định cốt xây dựng đối với từng ô phố; xác định mạng lưới giao thông, mặt cắt, chỉ giới đường đỏ và chỉ giới xây dựng; xác định và cụ thể hóa về vị trí, quy mô bến, bãi đỗ xe (trên cao, trên mặt đất và ngầm), tuyến giao thông công cộng; xác định hào và tuynel kỹ thuật (nếu có); xác định nhu cầu và nguồn cấp nước, vị trí, quy mô công trình nhà máy, trạm bơm nước, mạng lưới đường ống cấp nước và các thông số kỹ thuật cụ thể; xác định nhu cầu sử dụng và nguồn cung cấp năng lượng (điện, khí đốt), vị trí và quy mô các trạm điện phân phối, trạm khí đốt; mạng lưới đường dây trung thế và hệ thống chiếu sáng; xác định nhu cầu và công trình hạ tầng viễn thông thụ động; xác định tổng lượng nước thải và rác thải, mạng lưới thoát nước; xác định vị trí, quy mô các công trình xử lý nước thải, chất thải và nghĩa trang;

g) Đề xuất giải pháp bảo vệ môi trường;

h) Luận cứ xác định danh mục các chương trình, dự án ưu tiên đầu tư; đề xuất, kiến nghị các cơ chế huy động và tạo nguồn lực thực hiện.

2. Tờ trình đề nghị phê duyệt quy hoạch phân khu và dự thảo Quyết định của cấp có thẩm quyền phê duyệt quy hoạch phân khu.

3. Các văn bản, tài liệu liên quan:

a) Quyết định phê duyệt nhiệm vụ quy hoạch phân khu; văn bản chỉ đạo, điều hành của cấp có thẩm quyền về việc tổ chức lập quy hoạch phân khu;

b) Quyết định phê duyệt các quy hoạch liên quan; quyết định phê duyệt quy hoạch phân khu lần trước (nếu có);

c) Văn bản khác có liên quan.

4. Bản vẽ:

a) Sơ đồ vị trí và phạm vi quy hoạch: Thể hiện theo tỷ lệ thích hợp trên nền bản đồ phương án quy hoạch sử dụng đất của tỉnh hoặc bản đồ định hướng phát triển không gian của quy hoạch chung đã được phê duyệt;

b) Bản đồ hiện trạng sử dụng đất và kiến trúc cảnh quan: Hiện trạng sử dụng đất theo quy định tại Phụ lục của Thông tư này; kiến trúc cảnh quan, hệ thống hạ tầng xã hội (dịch vụ, cây xanh công cộng, nhà ở công nhân, ...), các khu vực bảo vệ di tích, di sản, danh lam thắng cảnh và các chức năng khác trong khu vực. Bản

vẽ thể hiện trên nền bản đồ địa hình tỷ lệ 1/2.000;

c) Các bản đồ hiện trạng hệ thống hạ tầng kỹ thuật giao thông, cung cấp năng lượng và chiếu sáng, thông tin liên lạc, cấp nước, cao độ nền và thoát nước mưa, thoát nước thải, quản lý chất thải rắn, nghĩa trang và môi trường. Bản vẽ thể hiện trên nền bản đồ địa hình tỷ lệ 1/2.000;

d) *Bản đồ sử dụng đất quy hoạch*<sup>20</sup>. Xác định chức năng, quy mô diện tích, dân số, lao động và chỉ tiêu sử dụng đất quy hoạch đối với từng ô phố được hình thành bởi cấp đường phân khu vực trong khu vực lập quy hoạch phân khu; vị trí, quy mô công trình ngầm (nếu có). Bản vẽ thể hiện trên nền bản đồ địa hình tỷ lệ 1/2.000;

đ) Sơ đồ tổ chức không gian kiến trúc cảnh quan, thể hiện trên nền bản đồ địa hình tỷ lệ 1/2.000;

e) Bản đồ xác định các khu vực xây dựng công trình ngầm: Các công trình công cộng ngầm, các công trình cao tầng có xây dựng tầng hầm (nếu có). Bản vẽ thể hiện theo tỷ lệ thích hợp; trên nền bản đồ sử dụng đất quy hoạch<sup>21</sup> kết hợp bản đồ địa hình;

g) Bản đồ quy hoạch giao thông và chỉ giới đường đỏ, chỉ giới xây dựng, khoảng lùi công trình đối với các trục đường từ cấp đường phân khu vực trở lên. Thể hiện trên nền *bản đồ sử dụng đất quy hoạch*<sup>22</sup> kết hợp bản đồ địa hình tỷ lệ 1/2.000;

h) Các bản đồ quy hoạch hệ thống hạ tầng kỹ thuật khác: Chuẩn bị kỹ thuật, cấp nước, cấp năng lượng và chiếu sáng, thoát nước thải, quản lý chất thải rắn, nghĩa trang và công trình hạ tầng kỹ thuật khác. Thể hiện trên nền *bản đồ sử dụng đất quy hoạch*<sup>23</sup> kết hợp bản đồ địa hình tỷ lệ 1/2.000;

i) Bản đồ tổng hợp đường dây, đường ống kỹ thuật. Thể hiện trên nền *bản đồ sử dụng đất quy hoạch*<sup>24</sup> kết hợp bản đồ địa hình tỷ lệ 1/2.000;

<sup>20</sup> Thay thế cụm từ “Bản đồ quy hoạch tổng mặt bằng sử dụng đất” bằng cụm từ “Bản đồ sử dụng đất quy hoạch” được sửa đổi bởi điểm c khoản 7 Điều 1 Thông tư số 43/2025/TT-BXD ngày 09/12/2025 của Bộ trưởng Bộ Xây dựng sửa đổi, bổ sung một số điều của Thông tư số 16/2025/TT-BXD ngày 30/6/2025 của Bộ trưởng Bộ Xây dựng quy định chi tiết một số điều của Luật Quy hoạch đô thị và nông thôn, có hiệu lực từ ngày 09/12/2025

<sup>21</sup> Thay thế cụm từ “Bản đồ quy hoạch tổng mặt bằng sử dụng đất” bằng cụm từ “Bản đồ sử dụng đất quy hoạch” được sửa đổi bởi điểm c khoản 7 Điều 1 Thông tư số 43/2025/TT-BXD ngày 09/12/2025 của Bộ trưởng Bộ Xây dựng sửa đổi, bổ sung một số điều của Thông tư số 16/2025/TT-BXD ngày 30/6/2025 của Bộ trưởng Bộ Xây dựng quy định chi tiết một số điều của Luật Quy hoạch đô thị và nông thôn, có hiệu lực từ ngày 09/12/2025

<sup>22</sup> Thay thế cụm từ “Bản đồ quy hoạch tổng mặt bằng sử dụng đất” bằng cụm từ “Bản đồ sử dụng đất quy hoạch” được sửa đổi bởi điểm c khoản 7 Điều 1 Thông tư số 43/2025/TT-BXD ngày 09/12/2025 của Bộ trưởng Bộ Xây dựng sửa đổi, bổ sung một số điều của Thông tư số 16/2025/TT-BXD ngày 30/6/2025 của Bộ trưởng Bộ Xây dựng quy định chi tiết một số điều của Luật Quy hoạch đô thị và nông thôn, có hiệu lực từ ngày 09/12/2025

<sup>23</sup> Thay thế cụm từ “Bản đồ quy hoạch tổng mặt bằng sử dụng đất” bằng cụm từ “Bản đồ sử dụng đất quy hoạch” được sửa đổi bởi điểm c khoản 7 Điều 1 Thông tư số 43/2025/TT-BXD ngày 09/12/2025 của Bộ trưởng Bộ Xây dựng sửa đổi, bổ sung một số điều của Thông tư số 16/2025/TT-BXD ngày 30/6/2025 của Bộ trưởng Bộ Xây dựng quy định chi tiết một số điều của Luật Quy hoạch đô thị và nông thôn, có hiệu lực từ ngày 09/12/2025

<sup>24</sup> Thay thế cụm từ “Bản đồ quy hoạch tổng mặt bằng sử dụng đất” bằng cụm từ “Bản đồ sử dụng đất quy

k) Các bản vẽ định hướng, quy định việc kiểm soát về kiến trúc cảnh quan trong khu vực lập quy hoạch phân khu theo tỷ lệ thích hợp.

### **Điều 17. Đối với khu đầu môi hạ tầng kỹ thuật**

#### 1. Thuyết minh:

a) Xác định phạm vi và quy mô lập quy hoạch phân khu. Phân tích vị trí, đánh giá điều kiện tự nhiên; hiện trạng về lao động (nếu có) và về sử dụng đất; hiện trạng kiến trúc cảnh quan. Xác định các vấn đề cơ bản cần giải quyết;

b) Xác định mục tiêu lập quy hoạch phân khu. Nêu các yêu cầu, định hướng chính tại quy hoạch tỉnh hoặc quy hoạch chung đối với khu vực được lập quy hoạch phân khu;

c) Xác định tiêu chuẩn kỹ thuật, công nghệ áp dụng để làm cơ sở lập quy hoạch phân khu; dự báo quy mô lao động và nhu cầu sử dụng đất, yêu cầu về kết nối hạ tầng kỹ thuật, dịch vụ đối với khu vực được lập quy hoạch phân khu;

d) Vị trí và quy mô các hạng mục chính; Vị trí các công trình phụ trợ; Các tuyến đường giao thông nội bộ, lối vào – ra.; xác định vị trí, quy mô công trình ngầm (nếu có); xác định các khu vực dự kiến mở rộng.

đ) Quy hoạch hệ thống hạ tầng kỹ thuật: Xác định cốt xây dựng đối với từng khu vực; xác định hệ thống cấp điện; Hệ thống cấp thoát nước, thoát nước mưa – nước thải; Hệ thống thông tin liên lạc, cung cấp năng lượng và chiếu sáng nội bộ;

e) Đề xuất giải pháp bảo vệ môi trường;

g) Luận cứ xác định danh mục các chương trình, dự án ưu tiên đầu tư; đề xuất, kiến nghị các cơ chế huy động và tạo nguồn lực thực hiện.

2. Tờ trình đề nghị phê duyệt quy hoạch phân khu và dự thảo Quyết định của cấp có thẩm quyền phê duyệt quy hoạch phân khu.

#### 3. Các văn bản, tài liệu liên quan:

a) Quyết định của cấp có thẩm quyền phê duyệt nhiệm vụ quy hoạch phân khu;

b) Quyết định phê duyệt các quy hoạch liên quan; quyết định phê duyệt quy hoạch phân khu lần trước (nếu có);

c) Văn bản chỉ đạo, điều hành của cấp có thẩm quyền về việc tổ chức lập quy

---

hoạch” được sửa đổi bởi điểm c khoản 7 Điều 1 Thông tư số 43/2025/TT-BXD ngày 09/12/2025 của Bộ trưởng Bộ Xây dựng sửa đổi, bổ sung một số điều của Thông tư số 16/2025/TT-BXD ngày 30/6/2025 của Bộ trưởng Bộ Xây dựng quy định chi tiết một số điều của Luật Quy hoạch đô thị và nông thôn, có hiệu lực từ ngày 09/12/2025

hoạch phân khu;

d) Văn bản khác có liên quan.

4. Thành phần bản vẽ:

a) Sơ đồ vị trí và phạm vi quy hoạch: Thể hiện theo tỷ lệ thích hợp trên nền bản đồ phương án quy hoạch sử dụng đất của tỉnh hoặc bản đồ định hướng phát triển không gian của quy hoạch chung đã được phê duyệt;

b) Bản đồ hiện trạng sử dụng đất: Hiện trạng sử dụng đất theo quy định tại Phụ lục của Thông tư này. Bản vẽ thể hiện trên nền bản đồ địa hình tỷ lệ 1/2.000;

c) Các bản đồ hiện trạng hệ thống hạ tầng kỹ thuật giao thông, cung cấp năng lượng và chiếu sáng, thông tin liên lạc, cấp nước, cao độ nền và thoát nước mưa, thoát nước thải, quản lý chất thải rắn và môi trường. Bản vẽ thể hiện trên nền bản đồ địa hình tỷ lệ 1/2.000;

d) Bản đồ sử dụng đất quy hoạch<sup>25</sup>. Xác định chức năng, quy mô diện tích, lao động và chỉ tiêu sử dụng đất quy hoạch đối với từng ô phố (được hình thành bởi cấp đường phân khu vực) trong khu vực được lập quy hoạch phân khu (theo quy định tại Phụ lục của Thông tư này); chỉ giới đường đỏ và chỉ giới xây dựng đối với các trục đường (từ cấp đường phân khu vực); vị trí, quy mô công trình ngầm (nếu có). Bản vẽ thể hiện trên nền bản đồ địa hình tỷ lệ 1/2.000;

đ) Sơ đồ tổ chức không gian kiến trúc cảnh quan, thể hiện trên nền bản đồ địa hình tỷ lệ 1/2.000;

e) Bản đồ quy hoạch giao thông thể hiện chỉ giới đường đỏ, chỉ giới xây dựng đến cấp đường phân khu vực và các bản đồ quy hoạch hệ thống hạ tầng kỹ thuật khác: Chuẩn bị kỹ thuật, cấp nước, cấp năng lượng và chiếu sáng, thoát nước thải, quản lý chất thải rắn, nghĩa trang và công trình hạ tầng kỹ thuật khác. Thể hiện trên nền *bản đồ sử dụng đất quy hoạch*<sup>26</sup> kết hợp bản đồ địa hình tỷ lệ 1/2.000;

g) Bản đồ tổng hợp đường dây, đường ống kỹ thuật. Thể hiện trên nền *bản đồ sử dụng đất quy hoạch*<sup>27</sup> kết hợp bản đồ địa hình tỷ lệ 1/2.000;

<sup>25</sup> Thay thế cụm từ “Bản đồ quy hoạch tổng mặt bằng sử dụng đất” bằng cụm từ “Bản đồ sử dụng đất quy hoạch” được sửa đổi bởi điểm c khoản 7 Điều 1 Thông tư số 43/2025/TT-BXD ngày 09/12/2025 của Bộ trưởng Bộ Xây dựng sửa đổi, bổ sung một số điều của Thông tư số 16/2025/TT-BXD ngày 30/6/2025 của Bộ trưởng Bộ Xây dựng quy định chi tiết một số điều của Luật Quy hoạch đô thị và nông thôn, có hiệu lực từ ngày 09/12/2025

<sup>26</sup> Thay thế cụm từ “Bản đồ quy hoạch tổng mặt bằng sử dụng đất” bằng cụm từ “Bản đồ sử dụng đất quy hoạch” được sửa đổi bởi điểm c khoản 7 Điều 1 Thông tư số 43/2025/TT-BXD ngày 09/12/2025 của Bộ trưởng Bộ Xây dựng sửa đổi, bổ sung một số điều của Thông tư số 16/2025/TT-BXD ngày 30/6/2025 của Bộ trưởng Bộ Xây dựng quy định chi tiết một số điều của Luật Quy hoạch đô thị và nông thôn, có hiệu lực từ ngày 09/12/2025

<sup>27</sup> Thay thế cụm từ “Bản đồ quy hoạch tổng mặt bằng sử dụng đất” bằng cụm từ “Bản đồ sử dụng đất quy

h) Các bản vẽ định hướng, quy định việc kiểm soát về kiến trúc cảnh quan trong khu vực lập quy hoạch phân khu theo tỷ lệ thích hợp.

**Điều 18. Đối với khu chức năng khác được định hướng tại quy hoạch vùng hoặc quy hoạch tỉnh**

Căn cứ tính chất, chức năng, các định hướng tại quy hoạch vùng hoặc quy hoạch tỉnh hoặc quy hoạch chung và yêu cầu quản lý, phát triển để lập quy hoạch phân khu bảo đảm nội dung bám sát các nội dung chính quy định tại mục này.

**Mục 3**

**HỒ SƠ QUY HOẠCH CHI TIẾT ĐÔ THỊ VÀ NÔNG THÔN**

**Điều 19. Đối với khu vực tại đô thị, nông thôn và khu chức năng**

1. Thuyết minh:

a) Luận cứ, xác định phạm vi quy hoạch, quy mô diện tích lập quy hoạch; phân tích, đánh giá hiện trạng về điều kiện tự nhiên, dân số, sử dụng đất, kiến trúc cảnh quan, hạ tầng xã hội, hạ tầng kỹ thuật và môi trường; đánh giá hiện trạng các dự án đầu tư phát triển đang được triển khai thực hiện. Xác định các vấn đề cơ bản cần giải quyết;

b) Xác định mục tiêu lập quy hoạch; đánh giá sự phù hợp với chương trình, kế hoạch phát triển đô thị đã được ban hành; nêu các yêu cầu, định hướng chính tại quy hoạch chung và phương án, giải pháp chủ yếu tại quy hoạch phân khu (nếu có) đã được phê duyệt kèm theo quy định quản lý đã được ban hành liên quan đến phạm vi quy hoạch;

c) Lựa chọn chỉ tiêu đất đai, hạ tầng xã hội và hạ tầng kỹ thuật áp dụng cho toàn khu vực lập quy hoạch; xác định quy mô dân số, đất đai, các nhu cầu về cơ sở hạ tầng kỹ thuật, hạ tầng xã hội đối với phạm vi quy hoạch;

d) Xác định chức năng sử dụng đất, quy mô diện tích, dân số, chỉ tiêu sử dụng đất đối với từng lô đất trong phạm vi quy hoạch; chỉ giới xây dựng công trình đối với từng lô đất và trên các trục đường từ cấp nội bộ trở lên; xác định khu vực xây dựng nhà ở xã hội (nếu có);

đ) Xác định yêu cầu tổ chức không gian, kiến trúc cảnh quan cho toàn khu vực lập quy hoạch và yêu cầu về bố trí công trình đối với từng lô đất (chiều cao, cốt sàn và trần tầng một; hình thức kiến trúc, hàng rào, màu sắc, vật liệu chủ đạo của các công trình và các vật thể kiến trúc khác); tổ chức cây xanh công cộng, sân vườn, cây xanh đường phố và mặt nước trong phạm vi quy hoạch; xác định vị trí,

---

hoạch” được sửa đổi bởi điểm c khoản 7 Điều 1 Thông tư số 43/2025/TT-BXD ngày 09/12/2025 của Bộ trưởng Bộ Xây dựng sửa đổi, bổ sung một số điều của Thông tư số 16/2025/TT-BXD ngày 30/6/2025 của Bộ trưởng Bộ Xây dựng quy định chi tiết một số điều của Luật Quy hoạch đô thị và nông thôn, có hiệu lực từ ngày 09/12/2025

quy mô các công trình, khu vực đặc trưng cần kiểm soát và các nội dung quy định để kiểm soát thực hiện theo quy hoạch;

e) Thiết kế đô thị: Xác định các công trình điểm nhấn trong phạm vi quy hoạch theo các hướng tầm nhìn, tầng cao xây dựng công trình cho từng lô đất và cho toàn khu vực; khoảng lùi của công trình trên từng đường phố và ngã phố; xác định hình khối, màu sắc, hình thức kiến trúc chủ đạo của các công trình kiến trúc; hệ thống cây xanh, mặt nước, quảng trường;

g) Xác định các khu vực xây dựng công trình ngầm (các công trình công cộng ngầm, các công trình nhà cao tầng dự kiến xây dựng tầng hầm có chức năng công cộng, ...);

h) Quy hoạch hệ thống công trình hạ tầng kỹ thuật: Xác định cốt xây dựng đối với từng lô đất; xác định mạng lưới giao thông (kể cả đường đi bộ nếu có), mặt cắt, chỉ giới đường đỏ và chỉ giới xây dựng; xác định và cụ thể hóa quy hoạch chung, quy hoạch phân khu (nếu có) về vị trí, quy mô bến, bãi đỗ xe (trên cao, trên mặt đất và ngầm); xác định nhu cầu và nguồn cấp nước; vị trí, quy mô công trình nhà máy, trạm bơm nước; mạng lưới đường ống cấp nước và các thông số kỹ thuật chi tiết; xác định nhu cầu sử dụng và nguồn cung cấp năng lượng; vị trí, quy mô các trạm điện phân phối; mạng lưới đường dây trung thế, hạ thế và chiếu sáng đô thị; xác định nhu cầu và mạng lưới thông tin liên lạc; xác định lượng nước thải, rác thải; mạng lưới thoát nước; vị trí, quy mô các công trình xử lý nước bẩn, chất thải.

i) Đề xuất giải pháp bảo vệ môi trường;

k) Đề xuất giải pháp về nguồn vốn và tổ chức thực hiện.

2. Tờ trình đề nghị phê duyệt quy hoạch chi tiết và dự thảo Quyết định của cấp có thẩm quyền phê duyệt quy hoạch chi tiết.

3. Các văn bản, tài liệu liên quan:

a) Quyết định phê duyệt nhiệm vụ quy hoạch chi tiết; văn bản chỉ đạo, điều hành của cấp có thẩm quyền về việc tổ chức lập quy hoạch chi tiết;

b) Quyết định phê duyệt các quy hoạch liên quan; quyết định phê duyệt quy hoạch chi tiết lần trước (nếu có);

c) Văn bản khác có liên quan.

4. Bản vẽ:

a) Sơ đồ vị trí và giới hạn khu đất: Vị trí, phạm vi ranh giới lập quy hoạch trong quy hoạch chung và quy hoạch phân khu (nếu có) đã được phê duyệt; mối quan hệ giữa khu vực lập quy hoạch với các ô phố, khu chức năng khác trong quy hoạch phân khu (nếu có). Bản vẽ thể hiện theo tỷ lệ thích hợp trên nền sơ đồ định hướng phát triển không gian của quy hoạch chung đã được phê duyệt; nền bản đồ

*sử dụng đất quy hoạch*<sup>28</sup> của quy hoạch phân khu đô thị được duyệt;

b) Bản đồ hiện trạng sử dụng đất, kiến trúc cảnh quan và đánh giá đất xây dựng: Hiện trạng của các chức năng sử dụng đất theo quy định tại Phụ lục VI của Thông tư này; kiến trúc cảnh quan, hệ thống hạ tầng xã hội (giáo dục, y tế, văn hóa, thương mại, cây xanh, nhà ở, ...); đánh giá đất xây dựng trên cơ sở các tiêu chí về địa hình, điều kiện hiện trạng, địa chất thủy văn, sử dụng đất. Bản vẽ thể hiện trên nền bản đồ địa hình tỷ lệ 1/500;

c) Các bản đồ hiện trạng hệ thống công trình hạ tầng kỹ thuật và bảo vệ môi trường: Giao thông, cung cấp năng lượng và chiếu sáng đô thị, thông tin liên lạc, cấp nước, cao độ nền và thoát nước mưa, thoát nước thải; quản lý chất thải rắn, nghĩa trang và bảo vệ môi trường. Bản vẽ thể hiện trên nền bản đồ địa hình tỷ lệ 1/500;

d) *Bản đồ sử dụng đất quy hoạch*<sup>29</sup>: Xác định quy mô diện tích, dân số và chỉ tiêu sử dụng đất quy hoạch đối với từng lô đất (hình thành bởi các đường cấp nội bộ) trong phạm vi quy hoạch theo quy định tại Phụ lục VI của Thông tư này; khoảng lùi công trình đối với các trục đường từ cấp nội bộ trở lên; vị trí, quy mô công trình ngầm; xác định các đơn vị ở, nhóm nhà ở hoặc khu dân cư; khu vực xây dựng nhà ở xã hội (nếu có); vị trí, quy mô của hệ thống công trình hạ tầng xã hội cấp đô thị trở lên và cấp đơn vị ở, nhóm nhà ở (nếu có) trong phạm vi quy hoạch. Bản vẽ thể hiện trên nền bản đồ địa hình tỷ lệ 1/500;

đ) Sơ đồ tổ chức không gian, kiến trúc, cảnh quan, thể hiện trên nền bản đồ địa hình tỷ lệ 1/500;

e) Bản đồ quy hoạch hệ thống công trình giao thông, chỉ giới đường đỏ, chỉ giới xây dựng; vị trí, quy mô bến, bãi đỗ xe (trên cao, trên mặt đất và ngầm) và hành lang bảo vệ các tuyến hạ tầng kỹ thuật đến cấp đường nội bộ. Bản vẽ thể hiện trên nền sơ đồ tổ chức không gian kiến trúc cảnh quan kết hợp theo bản đồ địa hình tỷ lệ 1/500;

g) Các bản đồ quy hoạch hệ thống công trình hạ tầng kỹ thuật theo từng chuyên ngành: Chuẩn bị kỹ thuật, cung cấp năng lượng và chiếu sáng, thoát nước thải, quản lý chất thải rắn, hạ tầng viễn thông thụ động và công trình hạ tầng kỹ thuật khác. Bản vẽ thể hiện trên nền sơ đồ tổ chức không gian kiến trúc cảnh quan kết hợp bản đồ địa hình tỷ lệ 1/500;

<sup>28</sup> Thay thế cụm từ “Bản đồ quy hoạch tổng mặt bằng sử dụng đất” bằng cụm từ “Bản đồ sử dụng đất quy hoạch” được sửa đổi bởi điểm c khoản 7 Điều 1 Thông tư số 43/2025/TT-BXD ngày 09/12/2025 của Bộ trưởng Bộ Xây dựng sửa đổi, bổ sung một số điều của Thông tư số 16/2025/TT-BXD ngày 30/6/2025 của Bộ trưởng Bộ Xây dựng quy định chi tiết một số điều của Luật Quy hoạch đô thị và nông thôn, có hiệu lực từ ngày 09/12/2025

<sup>29</sup> Thay thế cụm từ “Bản đồ quy hoạch tổng mặt bằng sử dụng đất” bằng cụm từ “Bản đồ sử dụng đất quy hoạch” được sửa đổi bởi điểm c khoản 7 Điều 1 Thông tư số 43/2025/TT-BXD ngày 09/12/2025 của Bộ trưởng Bộ Xây dựng sửa đổi, bổ sung một số điều của Thông tư số 16/2025/TT-BXD ngày 30/6/2025 của Bộ trưởng Bộ Xây dựng quy định chi tiết một số điều của Luật Quy hoạch đô thị và nông thôn, có hiệu lực từ ngày 09/12/2025

h) Bản đồ tổng hợp đường dây, đường ống kỹ thuật, thể hiện trên nền sơ đồ tổ chức không gian kiến trúc cảnh quan kết hợp bản đồ địa hình tỷ lệ 1/500;

i) Bản vẽ xác định các khu vực xây dựng công trình ngầm: Các công trình công cộng ngầm, các công trình cao tầng dự kiến xây dựng tầng hầm có chức năng công cộng (nếu có). Bản vẽ thể hiện theo tỷ lệ thích hợp trên nền sơ đồ tổ chức không gian kiến trúc cảnh quan kết hợp bản đồ địa hình;

k) Các bản vẽ thiết kế đô thị, thể hiện đầy đủ các nội dung quy định tại điểm e khoản 1 Điều này.

## **Điều 20. Đối với thiết kế đô thị riêng**

### **1. Thuyết minh:**

a) Luận cứ, xác định phạm vi, quy mô diện tích lập thiết kế đô thị riêng, quy mô diện tích lập quy hoạch; phân tích, đánh giá hiện trạng về điều kiện tự nhiên, dân số, sử dụng đất, kiến trúc cảnh quan và hạ tầng kỹ thuật; nêu hiện trạng các dự án đầu tư phát triển đang được triển khai thực hiện. Xác định các vấn đề cơ bản cần giải quyết;

b) Xác định mật độ xây dựng, tầng cao, khoảng lùi công trình trên ô phố; khống chế chiều cao công trình tối đa, tối thiểu đối với ô phố, lô phố; đề xuất nội dung và phương án thiết kế khoảng lùi công trình không được phá vỡ cấu trúc truyền thống khu vực, đáp ứng tiện ích công trình và phù hợp với cảnh quan chung; quy định cụ thể giới hạn chiều cao tầng một (hoặc tầng trệt) trở xuống, kích thước và cốt cao độ của các ban công, lô gia, mái;

c) Định hình về kiến trúc: Công trình điểm nhấn, kiến trúc chủ đạo, bố cục và phân bố các công trình theo chức năng, hình thức kiến trúc của từng thể loại công trình; hình thức kiến trúc, giải pháp tổ chức các không gian lõi bên trong ô phố, lô phố: các không gian công cộng, giao thông nội bộ, không gian đi bộ, giải trí, thể dục thể thao, cây xanh, mặt nước; giải pháp thiết kế phải kế thừa, bảo đảm hài hòa hình thức kiến trúc đặc trưng với kiến trúc mới, hiện đại; đề xuất thiết kế kiến trúc nhỏ mang tính biểu tượng, điêu khắc và trang trí gắn kết với ngôn ngữ hình khối chung của khu vực. Đối với các biển quảng cáo cần đề xuất kích cỡ, màu sắc, tỷ lệ phù hợp; sử dụng màu sắc, vật liệu cho công trình kiến trúc phải phù hợp với truyền thống và tập quán khu vực, hài hòa với cảnh quan tự nhiên chung đô thị;

d) Đối với hệ thống cây xanh và cảnh quan: Giải pháp thiết kế cây xanh kết hợp với mặt nước, cảnh quan tự nhiên khu vực. Lựa chọn chủng loại cây xanh sẵn có tại địa phương, có kích cỡ, màu sắc phù hợp phương án thiết kế;

đ) Giải pháp bảo tồn, tôn tạo, khoanh vùng bảo vệ đối với các công trình di tích văn hóa lịch sử theo Luật di sản; quy định về quản lý xây dựng các công trình xung quanh;

e) Về nội dung thiết kế hạ tầng kỹ thuật: Giao thông phải xác định mặt cắt

lòng đường, vỉa hè, biển báo giao thông; thiết kế sơ bộ hình thức, màu sắc, vật liệu và chỉ định phương tiện giao thông cho các tuyến giao thông nội bộ; đề xuất thiết kế sơ bộ các hệ thống trang thiết bị hạ tầng đồng bộ, các công trình tiện ích đường phố và chiếu sáng đô thị.

2. Tờ trình đề nghị phê duyệt thiết kế đô thị riêng và dự thảo Quyết định của cấp có thẩm quyền phê duyệt thiết kế đô thị riêng.

3. Các văn bản, tài liệu liên quan:

a) Quyết định phê duyệt nhiệm vụ thiết kế đô thị; văn bản chỉ đạo, điều hành của cấp có thẩm quyền về việc tổ chức lập quy hoạch thiết kế đô thị riêng;

b) Quyết định phê duyệt quy hoạch chung, quy hoạch phân khu (nếu có);

c) Văn bản khác có liên quan.

4. Bản vẽ thiết kế đô thị riêng:

a) Sơ đồ vị trí, mối liên hệ khu vực thiết kế với đô thị (trong đó xác định vị trí ranh giới khu vực thiết kế và giới hạn các vùng ảnh hưởng đến kiến trúc cảnh quan khu vực);

b) Các bản vẽ mặt bằng hiện trạng (có phân tích đánh giá) thể hiện theo tỷ lệ 1/500 – 1/200 dựa trên cơ sở bản đồ địa hình có tỷ lệ tương ứng;

c) Các bản vẽ chi tiết (mặt bằng tổng thể, mặt đứng, phối cảnh minh họa) tỷ lệ 1/500-1/200. Trong trường hợp cần làm rõ kiến trúc một số công trình tiêu biểu, đặc trưng, điểm nhấn tại những khu vực cụ thể thì tỷ lệ bản vẽ 1/200-1/100;

d) Bản vẽ quy định về kỹ thuật hạ tầng (mặt cắt cốt đường, cốt xây dựng nền đường, cốt xây dựng vỉa hè, các, trang thiết bị đường phố và các công trình tiện ích khác trong đô thị) thể hiện tỷ lệ 1/500;

3. Phần mô hình (nếu có): Mô hình thực hiện với tỷ lệ 1/500, vật liệu làm mô hình phù hợp ý tưởng Thiết kế đô thị. Trường hợp cần thiết phải làm rõ những khu vực có công trình, điểm nhấn, ý tưởng chính của đồ án thì mô hình thực hiện với tỷ lệ 1/200.

## **Điều 21. Đối với quy hoạch tổng mặt bằng**

1. Thuyết minh:

a) Luận cứ, phân tích về vị trí, phạm vi quy hoạch và quy mô diện tích lập quy hoạch tổng mặt bằng; đánh giá điều kiện tự nhiên, hiện trạng và mối quan hệ của khu đất với tổng thể kiến trúc cảnh quan, hạ tầng kỹ thuật và môi trường;

b) Các yêu cầu, định hướng tại quy hoạch phân khu hoặc quy hoạch chung đối với khu đất lập quy hoạch tổng mặt bằng;

c) Phương án tổ chức không gian, kiến trúc cảnh quan; bố trí tổng mặt bằng các công trình; xác định chức năng sử dụng đất, quy mô diện tích, dân số, chỉ tiêu

sử dụng đất đối với từng lô đất xây dựng công trình; phương án quy hoạch hệ thống công trình hạ tầng kỹ thuật trong phạm vi quy hoạch;

d) Xác định các khu vực, vị trí xây dựng công trình ngầm (các công trình công cộng ngầm, các công trình nhà cao tầng dự kiến xây dựng tầng hầm có chức năng công cộng).

2. Các văn bản, tài liệu kèm theo.

a) Quyết định phê duyệt quy hoạch phân khu hoặc quyết định phê duyệt quy hoạch chung đối với trường hợp không quy định lập quy hoạch phân khu;

b) Văn bản khác có liên quan.

3. Bản vẽ:

a) Sơ đồ vị trí, phạm vi ranh giới khu đất trong quy hoạch phân khu hoặc quy hoạch chung (đối với trường hợp không quy định lập quy hoạch phân khu) đã được phê duyệt; thể hiện trên nền *bản đồ sử dụng đất quy hoạch*<sup>30</sup> của quy hoạch phân khu hoặc *bản đồ sử dụng đất quy hoạch*<sup>31</sup> theo các giai đoạn quy hoạch của quy hoạch chung đã được phê duyệt ở tỷ lệ thích hợp. Đối với công trình hạ tầng kỹ thuật không theo tuyến, sơ đồ vị trí, phạm vi ranh giới lập quy hoạch được thể hiện trên nền bản đồ quy hoạch sử dụng đất theo các giai đoạn quy hoạch của quy hoạch chung hoặc nền bản đồ quy hoạch sử dụng đất cấp tỉnh trong hồ sơ quy hoạch tỉnh hoặc nền sơ đồ phương án quy hoạch của quy hoạch có tính chất kỹ thuật chuyên ngành đã được phê duyệt ở tỷ lệ thích hợp;

b) Bản vẽ tổng mặt bằng, phương án kiến trúc công trình: Xác định vị trí, quy mô công trình, hạng mục công trình trong lô đất (gồm cả công trình công cộng ngầm, phần ngầm có chức năng công cộng); thể hiện các chỉ tiêu sử dụng đất quy hoạch; tổ chức sân vườn, đường nội bộ trong khu vực quy hoạch; Bản vẽ thể hiện trên nền bản đồ địa hình tỷ lệ 1/500;

c) <sup>32</sup> *Bản vẽ hệ thống công trình hạ tầng kỹ thuật gồm các nội dung: Giao thông, chuẩn bị kỹ thuật, cung cấp năng lượng và chiếu sáng, thoát nước thải, quản lý chất thải rắn, hạ tầng viễn thông thụ động và công trình hạ tầng kỹ thuật khác để đồng bộ với hệ thống công trình hạ tầng kỹ thuật khu vực quy hoạch và lân cận.*

<sup>30</sup> Thay thế cụm từ “Bản đồ quy hoạch tổng mặt bằng sử dụng đất” bằng cụm từ “Bản đồ sử dụng đất quy hoạch” được sửa đổi bởi điểm c khoản 7 Điều 1 Thông tư số 43/2025/TT-BXD ngày 09/12/2025 của Bộ trưởng Bộ Xây dựng sửa đổi, bổ sung một số điều của Thông tư số 16/2025/TT-BXD ngày 30/6/2025 của Bộ trưởng Bộ Xây dựng quy định chi tiết một số điều của Luật Quy hoạch đô thị và nông thôn, có hiệu lực từ ngày 09/12/2025

<sup>31</sup> Thay thế cụm từ “quy hoạch sử dụng đất” bằng cụm từ “sử dụng đất quy hoạch” được sửa đổi bởi điểm a khoản 7 Điều 1 Thông tư số 43/2025/TT-BXD ngày 09/12/2025 của Bộ trưởng Bộ Xây dựng sửa đổi, bổ sung một số điều của Thông tư số 16/2025/TT-BXD ngày 30/6/2025 của Bộ trưởng Bộ Xây dựng quy định chi tiết một số điều của Luật Quy hoạch đô thị và nông thôn, có hiệu lực từ ngày 09/12/2025

<sup>32</sup> Điểm này được sửa đổi bởi khoản 3 Điều 1 Thông tư số 43/2025/TT-BXD ngày 09/12/2025 của Bộ trưởng Bộ Xây dựng sửa đổi, bổ sung một số điều của Thông tư số 16/2025/TT-BXD ngày 30/6/2025 của Bộ trưởng Bộ Xây dựng quy định chi tiết một số điều của Luật Quy hoạch đô thị và nông thôn, có hiệu lực từ ngày 09/12/2025

## Mục 4

# HỒ SƠ QUY HOẠCH KHÔNG GIAN NGẦM VÀ HỒ SƠ QUY HOẠCH CHUYÊN NGÀNH HẠ TẦNG KỸ THUẬT ĐỐI VỚI THÀNH PHỐ TRỰC THUỘC TRUNG ƯƠNG

### Điều 22. Đối với quy hoạch không gian ngầm

#### 1. Thuyết minh:

a) Lý do, sự cần thiết lập quy hoạch; cơ sở, căn cứ lập quy hoạch không gian ngầm;

b) Đánh giá thực trạng xây dựng, điều kiện tự nhiên, địa chất, thủy văn;

c) Phân tích định hướng phát triển không gian ngầm theo quy hoạch chung và dự báo nhu cầu, khả năng phát triển sử dụng không gian ngầm của toàn thành phố theo từng giai đoạn quy hoạch và xác định các chỉ tiêu kinh tế, kỹ thuật, quỹ đất để đầu tư xây dựng;

d) Xác định nhu cầu phát triển không gian ngầm; phân vùng phát triển không gian ngầm phù hợp với đặc điểm địa chất, hiệu quả đầu tư và quản lý đất đai;

đ) Xác định hệ thống công trình xây dựng ngầm của đô thị (công cộng, giao thông, cấp nước, cấp điện, thoát nước, ...) bao gồm tuyến, vị trí, quy mô sử dụng đất của các công trình;

e) Xác định các chương trình, dự án đầu tư; dự kiến nguồn vốn và kế hoạch thực hiện;

g) Nội dung về bảo vệ môi trường: Thiết lập các khu vực bảo vệ, phục hồi môi trường do tác động của hoạt động đầu tư xây dựng công trình ngầm; yêu cầu về quản lý chất thải, kiểm soát ô nhiễm trong quá trình đầu tư xây dựng và khai thác sử dụng không gian ngầm, công trình ngầm

2. Tờ trình đề nghị phê duyệt quy hoạch không gian ngầm và dự thảo Quyết định của cấp có thẩm quyền phê duyệt quy hoạch không gian ngầm.

#### 3. Các văn bản, tài liệu liên quan:

a) Quyết định của cấp có thẩm quyền phê duyệt nhiệm vụ quy hoạch không gian ngầm;

b) Quyết định phê duyệt các quy hoạch liên quan; quyết định phê duyệt quy hoạch chung, quy hoạch phân khu, quy hoạch chi tiết (nếu có);

c) Văn bản chỉ đạo, điều hành của cấp có thẩm quyền về việc tổ chức lập quy

hoạch không gian ngầm;

d) Văn bản khác có liên quan.

4. Bản vẽ:

a) Sơ đồ vị trí, phạm vi, bản đồ khu vực lập quy hoạch không gian ngầm trên cơ sở quy hoạch vùng, quy hoạch tỉnh, quy hoạch chung đã được phê duyệt, tỷ lệ thích hợp;

b) Bản đồ hiện trạng địa hình, sử dụng đất, tỷ lệ 1/10.000 – 1/25.000;

c) Bản đồ tổng hợp định hướng phát triển không gian và sử dụng đất tỷ lệ 1/10.000 – 1/25.000;

d) Bản đồ quy hoạch không gian ngầm, tỷ lệ 1/10.000 – 1/25.000; kèm các sơ đồ ở tỷ lệ thích hợp (nếu có); bản đồ khu vực quy hoạch không gian ngầm, tỷ lệ 1/5.000 (nếu có);

đ) Sơ đồ về bảo vệ môi trường, tỷ lệ thích hợp

### **Điều 23. Đối với quy hoạch chuyên ngành giao thông**

1. Thuyết minh:

a) Lý do, sự cần thiết lập quy hoạch; cơ sở, căn cứ lập quy hoạch giao thông;

b) Đánh giá thực trạng xây dựng và phát triển kết cấu hạ tầng giao thông đô thị bao gồm giao thông đối ngoại và giao thông đô thị; giao thông vận tải khách công cộng;

c) Dự báo nhu cầu vận tải và xác định các chỉ tiêu kinh tế, kỹ thuật, quỹ đất dành cho giao thông;

d) Xác định hệ thống giao thông đối ngoại của đô thị (giao thông đường bộ, đường sắt; đường thủy và đường hàng không) bao gồm: cụ thể tuyến; vị trí, quy mô các công trình đầu mối: cảng hàng không, cảng biển, cảng sông, nút giao thông, bến bãi đỗ xe đối ngoại;

đ) Xác định hệ thống giao thông đô thị bao gồm: phân loại và tổ chức mạng lưới đường đô thị, xác định cụ thể các tuyến đường sắt đô thị (trên mặt đất, trên cao, dưới mặt đất), vị trí và quy mô các công trình: nhà ga, bến bãi đỗ xe khu vực đô thị, các đầu mối giao thông; xác định chỉ giới đường đỏ, chỉ giới xây dựng đường phố chính cấp đô thị;

e) Xác định mạng lưới vận tải khách công cộng.

g) Xác định các chương trình, dự án đầu tư; sơ bộ tổng mức đầu tư, nguồn và kế hoạch thực hiện;

h) Nội dung về bảo vệ môi trường: Thiết lập các khu vực bảo vệ, phục hồi môi trường do tác động của hoạt động đầu tư xây dựng công trình ngầm; yêu cầu về quản lý chất thải, kiểm soát ô nhiễm trong quá trình đầu tư xây dựng và khai thác sử dụng hệ thống công trình giao thông.

2. Tờ trình đề nghị phê duyệt quy hoạch giao thông và dự thảo Quyết định của cấp có thẩm quyền phê duyệt quy hoạch giao thông.

3. Các văn bản, tài liệu liên quan:

a) Quyết định của cấp có thẩm quyền phê duyệt nhiệm vụ quy hoạch giao thông;

b) Quyết định phê duyệt các quy hoạch liên quan; quyết định phê duyệt quy hoạch chung, quy hoạch phân khu, quy hoạch chi tiết (nếu có);

c) Văn bản chỉ đạo, điều hành của cấp có thẩm quyền về việc tổ chức lập quy hoạch giao thông;

d) Văn bản khác có liên quan.

4. Bản vẽ:

a) Sơ đồ vị trí, bản đồ khu vực lập quy hoạch giao thông trên cơ sở quy hoạch chung đã được phê duyệt, tỷ lệ thích hợp;

b) Bản đồ hiện trạng địa hình, sử dụng đất, tỷ lệ 1/10.000 – 1/25.000;

c) Bản đồ tổng hợp định hướng phát triển không gian và sử dụng đất tỷ lệ 1/10.000 – 1/25.000;

d) Bản đồ quy hoạch giao thông, tỷ lệ 1/10.000 – 1/25.000;

đ) Sơ đồ về bảo vệ môi trường, tỷ lệ thích hợp

## **Điều 24. Đối với quy hoạch chuyên ngành cấp nước**

1. Thuyết minh:

a) Lý do, sự cần thiết lập quy hoạch; cơ sở, căn cứ lập quy hoạch cấp nước;

b) <sup>33</sup> (Gộp lại thành một điểm b)

---

<sup>33</sup> Điểm này được sửa đổi bởi khoản 4 Điều 1 Thông tư số 43/2025/TT-BXD ngày 09/12/2025 của Bộ trưởng Bộ Xây dựng sửa đổi, bổ sung một số điều của Thông tư số 16/2025/TT-BXD ngày 30/6/2025 của Bộ trưởng Bộ Xây dựng quy định chi tiết một số điều của Luật Quy hoạch đô thị và nông thôn, có hiệu lực từ ngày 09/12/2025.

b) <sup>34</sup> (Gộp lại thành một điểm b)

b) <sup>35</sup> *Đánh giá hiện trạng hệ thống cấp nước: nguồn khai thác, công suất, hiệu suất khai thác, chất lượng nước sạch, áp lực nước, tỷ lệ đầu nối, tỷ lệ thất thoát thất thu và đánh giá tình trạng hoạt động các công trình, mạng lưới đường ống cấp nước. Đánh giá cụ thể trữ lượng, chất lượng các nguồn nước mặt, nước ngầm và khả năng khai thác cho cấp nước;*

c) Xác định các chỉ tiêu cấp nước cho các mục đích sử dụng, dự báo nhu cầu cấp nước;

d) Lựa chọn cụ thể nguồn cấp nước, xác định nhu cầu; phân vùng cấp nước và xác định nhu cầu sử dụng đất cho các công trình cấp nước;

đ) Xác định vị trí, quy mô công suất các nhà máy nước, mạng lưới cấp nước truyền tải, phân phối; định hướng kết nối các nhà máy nước, vùng cấp nước và vùng phục vụ cấp nước; nhu cầu sử dụng đất các công trình cấp nước; cân đối nguồn nước theo phương án cấp nước cho từng giai đoạn;

e) Xác định chương trình và dự án đầu tư ưu tiên, dự kiến nguồn vốn và kế hoạch thực hiện;

g) Đề xuất các quy định bảo vệ nguồn nước, bảo vệ hệ thống cấp nước.

h) Nội dung về bảo vệ môi trường.

2. Tờ trình đề nghị phê duyệt quy hoạch cấp nước và dự thảo Quyết định của cấp có thẩm quyền phê duyệt quy hoạch cấp nước.

3. Các văn bản, tài liệu liên quan:

a) Quyết định của cấp có thẩm quyền phê duyệt nhiệm vụ quy hoạch cấp nước;

b) Quyết định phê duyệt các quy hoạch liên quan; quyết định phê duyệt quy hoạch chung, quy hoạch phân khu, quy hoạch chi tiết (nếu có);

c) Văn bản chỉ đạo, điều hành của cấp có thẩm quyền về việc tổ chức lập quy hoạch cấp nước;

---

<sup>34</sup> Điểm này được sửa đổi bởi khoản 4 Điều 1 Thông tư số 43/2025/TT-BXD ngày 09/12/2025 của Bộ trưởng Bộ Xây dựng sửa đổi, bổ sung một số điều của Thông tư số 16/2025/TT-BXD ngày 30/6/2025 của Bộ trưởng Bộ Xây dựng quy định chi tiết một số điều của Luật Quy hoạch đô thị và nông thôn, có hiệu lực từ ngày 09/12/2025

<sup>35</sup> Điểm này được sửa đổi bởi khoản 4 Điều 1 Thông tư số 43/2025/TT-BXD ngày 09/12/2025 của Bộ trưởng Bộ Xây dựng sửa đổi, bổ sung một số điều của Thông tư số 16/2025/TT-BXD ngày 30/6/2025 của Bộ trưởng Bộ Xây dựng quy định chi tiết một số điều của Luật Quy hoạch đô thị và nông thôn, có hiệu lực từ ngày 09/12/2025

d) Văn bản khác có liên quan.

#### 4. Bản vẽ:

a) Sơ đồ vị trí, bản đồ khu vực lập quy hoạch cấp nước trên cơ sở quy hoạch chung đã được phê duyệt, tỷ lệ thích hợp;

b) Bản đồ hiện trạng hệ thống cấp nước, bản đồ hiện trạng địa hình, sử dụng đất, tỷ lệ 1/10.000 – 1/25.000;

c) Bản đồ tổng hợp định hướng phát triển không gian và sử dụng đất tỷ lệ 1/10.000 – 1/25.000;

d) Bản đồ quy hoạch cấp nước, tỷ lệ 1/10.000 – 1/25.000;

đ) Sơ đồ về bảo vệ môi trường, tỷ lệ thích hợp.

### **Điều 25. Đối với quy hoạch chuyên ngành cao độ nền và thoát nước**

#### 1. Thuyết minh:

a) Lý do, sự cần thiết lập quy hoạch; cơ sở, căn cứ lập quy hoạch cao độ nền và thoát nước;

b) Đánh giá hiện trạng địa hình, các điều kiện địa chất công trình, địa chất thủy văn, các khu vực có tai biến môi trường (lún, sụt, địa chất, xói lở ...);

c) Đánh giá tổng hợp đất xây dựng đô thị cho từng khu vực đô thị gồm xác định các khu vực thuận lợi, không thuận lợi, hạn chế, khu vực cấm xây dựng;

d) Đánh giá hiện trạng các lưu vực sông, ao hồ; hiện trạng cao độ nền và các đê điều. Đánh giá tổng hợp tình hình thoát nước và ngập úng đô thị: tần suất, diện tích các khu vực, độ sâu, hiện trạng hệ thống thoát nước, vị trí, quy mô các trạm bơm tiêu thoát nước;

đ) Xác định các nội dung định hướng tại quy hoạch chung, các chỉ tiêu, thông số cơ bản, các lưu vực thoát nước; mạng lưới thoát nước và nguồn tiếp nhận nước mặt; vị trí, quy mô các công trình đầu mối tiêu thoát chính; xác định mạng lưới thoát nước thải; vị trí, quy mô các công trình xử lý nước thải; các giải pháp phòng tránh thiên tai.

e) Xác định cốt xây dựng khống chế của từng khu vực xây dựng cụ thể và các đường phố chính cấp đô thị;

g) Xác định sơ bộ khối lượng đào, đắp của các khu vực;

h) Xác định chương trình và dự án đầu tư ưu tiên, dự kiến nguồn vốn và kế

hoạch thực hiện;

i) Nội dung về bảo vệ môi trường: Thiết lập các khu vực bảo vệ, phục hồi môi trường do tác động của hoạt động đầu tư xây dựng công trình ngầm; yêu cầu về quản lý chất thải, kiểm soát ô nhiễm trong quá trình đầu tư xây dựng theo quy hoạch cao độ nền và thoát nước.

2. Tờ trình đề nghị phê duyệt quy hoạch cao độ nền và thoát nước và dự thảo Quyết định của cấp có thẩm quyền phê duyệt quy hoạch cao độ nền và thoát nước.

3. Các văn bản, tài liệu liên quan:

a) Quyết định của cấp có thẩm quyền phê duyệt nhiệm vụ quy hoạch cao độ nền và thoát nước;

b) Quyết định phê duyệt các quy hoạch liên quan; quyết định phê duyệt quy hoạch chung, quy hoạch phân khu, quy hoạch chi tiết (nếu có);

c) Văn bản chỉ đạo, điều hành của cấp có thẩm quyền về việc tổ chức lập quy hoạch cao độ nền và thoát nước;

d) Văn bản khác có liên quan.

4. Bản vẽ:

a) Sơ đồ vị trí, bản đồ khu vực lập quy hoạch cao độ nền và thoát nước trên cơ sở quy hoạch chung đã được phê duyệt, tỷ lệ thích hợp;

b) Các bản đồ hiện trạng cao độ nền và thoát nước mặt, bản đồ hiện trạng địa hình, sử dụng đất, tỷ lệ 1/10.000 – 1/25.000;

c) Bản đồ tổng hợp định hướng phát triển không gian và sử dụng đất tỷ lệ 1/10.000 – 1/25.000;

d) Bản đồ quy hoạch cao độ nền và thoát nước mưa, nước thải tỷ lệ 1/10.000 – 1/25.000;

đ) Sơ đồ về bảo vệ môi trường, tỷ lệ thích hợp.

**Điều 26. Đối với quy hoạch chuyên ngành quản lý chất thải rắn và nghĩa trang**

1. Thuyết minh:

a) Lý do, sự cần thiết lập quy hoạch; cơ sở, căn cứ lập quy hoạch quản lý chất thải rắn và nghĩa trang;

b) Đánh giá hiện trạng các nguồn phát thải, thành phần, tính chất và khối

lượng các loại chất thải rắn; đánh giá khả năng phân loại tại nguồn và khả năng tái chế, tái sử dụng chất thải rắn;

c) Đánh giá thực trạng về nghĩa trang gồm sự phân bố, quy mô, tình hình hoạt động và sử dụng nghĩa trang (đang hoạt động, dự kiến đóng cửa, di chuyển, cải tạo...), cơ sở hỏa táng và tác động, ảnh hưởng đến môi trường; đánh giá thực trạng về các địa điểm, cơ sở tổ chức lễ tang;

d) Xác định các chỉ tiêu, dự báo nguồn và dự báo tổng lượng chất thải rắn phát sinh; dự báo nhu cầu táng, dự báo về sử dụng đất đối với nhu cầu về quản lý chất thải rắn và nghĩa trang;

đ) Xác định vị trí, quy mô các điểm tập kết, trạm trung chuyển, khu xử lý chất thải rắn; các cơ sở hỏa táng, nhà tang lễ;

e) Đề xuất công nghệ xử lý thích hợp;

g) Xây dựng chương trình, dự án đầu tư ưu tiên; dự kiến nguồn vốn và kế hoạch thực hiện;

h) Nội dung về bảo vệ môi trường: Thiết lập các khu vực bảo vệ, phục hồi môi trường do tác động của hoạt động đầu tư xây dựng công trình ngầm; yêu cầu về quản lý chất thải, kiểm soát ô nhiễm trong quá trình đầu tư xây dựng và khai thác xử dụng theo quy hoạch quản lý chất thải rắn và nghĩa trang.

2. Tờ trình đề nghị phê duyệt quy hoạch cao độ nền và thoát nước và dự thảo Quyết định của cấp có thẩm quyền phê duyệt quy hoạch cao độ nền và thoát nước.

3. Các văn bản, tài liệu liên quan:

a) Quyết định của cấp có thẩm quyền phê duyệt nhiệm vụ quy hoạch quản lý chất thải rắn và nghĩa trang;

b) Quyết định phê duyệt các quy hoạch liên quan; quyết định phê duyệt quy hoạch chung, quy hoạch phân khu, quy hoạch chi tiết (nếu có);

c) Văn bản chỉ đạo, điều hành của cấp có thẩm quyền về việc tổ chức lập quy hoạch quản lý chất thải rắn và nghĩa trang;

d) Văn bản khác có liên quan.

4. Bản vẽ:

a) Sơ đồ vị trí, bản đồ khu vực lập quy hoạch quản lý chất thải rắn và nghĩa trang trên cơ sở quy hoạch chung đã được phê duyệt, tỷ lệ thích hợp;

b) Bản đồ hiện trạng địa hình, sử dụng đất, tỷ lệ 1/10.000 – 1/25.000;

c) Bản đồ tổng hợp định hướng phát triển không gian và sử dụng đất tỷ lệ 1/10.000 – 1/25.000;

d) Bản đồ quy hoạch quản lý chất thải rắn và nghĩa trang, tỷ lệ 1/10.000 – 1/25.000;

đ) Sơ đồ về bảo vệ môi trường, tỷ lệ thích hợp.

## **Mục 5**

### **HỒ SƠ RÀ SOÁT, HỒ SƠ ĐIỀU CHỈNH QUY HOẠCH ĐÔ THỊ VÀ NÔNG THÔN**

#### **Điều 27. Nội dung hồ sơ rà soát quy hoạch đô thị và nông thôn**

1. Rà soát quy hoạch đô thị và nông thôn nhằm kiểm soát, đánh giá tình hình triển khai thực hiện theo quy hoạch được duyệt và là một trong những căn cứ để quyết định việc điều chỉnh quy hoạch.

2. Nội dung báo cáo rà soát quy hoạch đô thị và nông thôn bao gồm:

a) Rà soát tình hình lập, triển khai các quy hoạch có liên quan, các dự án đầu tư xây dựng theo quy hoạch đô thị và nông thôn được duyệt và kế hoạch thực hiện quy hoạch chung;

b) Đánh giá các mục tiêu đã thực hiện, các tác động, hiệu quả của việc thực hiện theo quy hoạch được duyệt;

c) Phân tích những yếu tố mới trong quá trình triển khai thực hiện quy hoạch đô thị và nông thôn và phát triển kinh tế - xã hội tại khu vực lập quy hoạch;

d) Các kiến nghị và đề xuất;

đ) Hồ sơ báo cáo rà soát quy hoạch đô thị và nông thôn gồm: Văn bản báo cáo, bản vẽ in màu tỷ lệ thích hợp, các văn bản pháp lý có liên quan.

#### **Điều 28. Thành phần và nội dung hồ sơ điều chỉnh quy hoạch đô thị và nông thôn**

1. Đối với điều chỉnh tổng thể quy hoạch đô thị và nông thôn:

Thành phần và nội dung hồ sơ nhiệm vụ, hồ sơ đồ án Điều chỉnh tổng thể quy hoạch theo quy định tại Chương II, Chương III của Thông tư này.

2. Đối với điều chỉnh cục bộ quy hoạch đô thị và nông thôn, thành phần và nội dung hồ sơ bao gồm:

a) Báo cáo của cơ quan tổ chức lập quy hoạch gửi cấp có thẩm quyền phê duyệt quy hoạch đô thị và nông thôn, trong đó nêu rõ: Lý do, sự cần thiết thực hiện

điều chỉnh cục bộ quy hoạch đô thị và nông thôn; đánh giá hiện trạng khu vực điều chỉnh; nội dung điều chỉnh cục bộ quy hoạch; phân tích, làm rõ tính liên tục, đồng bộ của toàn bộ quy hoạch đô thị và nông thôn và hiệu quả kinh tế - xã hội của việc điều chỉnh cục bộ quy hoạch; xác định các chỉ tiêu kinh tế - kỹ thuật đạt được sau khi điều chỉnh cục bộ quy hoạch, có so sánh với các chỉ tiêu kinh tế - kỹ thuật đã được phê duyệt trước khi đề xuất điều chỉnh cục bộ; đánh giá tác động của việc điều chỉnh cục bộ đến việc triển khai thực hiện quy hoạch đã được phê duyệt; đề xuất biện pháp khắc phục các vấn đề mới nảy sinh do điều chỉnh cục bộ; lộ trình, tiến độ thực hiện theo điều chỉnh quy hoạch cục bộ sau khi được cấp có thẩm quyền quyết định. Báo cáo phải kèm theo các văn bản pháp lý và tài liệu liên quan;

b) Các bản vẽ thể hiện các nội dung gồm: Vị trí, phạm vi ranh giới và quy mô khu vực điều chỉnh cục bộ; nội dung điều chỉnh cục bộ; xác định các chỉ tiêu kinh tế - kỹ thuật đạt được sau khi điều chỉnh quy hoạch, có so sánh với các chỉ tiêu kinh tế - kỹ thuật đã được phê duyệt;

c) Các văn bản pháp lý có liên quan; Báo cáo tổng hợp, giải trình, tiếp thu ý kiến cơ quan, tổ chức, cá nhân và cộng đồng dân cư có liên quan về điều chỉnh cục bộ quy hoạch đô thị và nông thôn.

d) Dự thảo Quyết định của cấp có thẩm quyền phê duyệt điều chỉnh cục bộ quy hoạch đô thị và nông thôn.

## **Chương IV**

### **LẬP HỒ SƠ CẤM MỐC, TỔ CHỨC CẤM MỐC VÀ QUẢN LÝ MỐC THEO QUY HOẠCH ĐÔ THỊ VÀ NÔNG THÔN**

#### **Mục 1**

#### **LẬP HỒ SƠ CẤM MỐC**

#### **Điều 29. Yêu cầu, nguyên tắc lập, thẩm định, phê duyệt hồ sơ cấm mốc.**

1. Hồ sơ cấm mốc phải được lập, phê duyệt trong thời hạn 30 ngày kể từ khi quy hoạch đô thị và nông thôn được phê duyệt để triển khai cấm mốc ngoài thực địa hoặc áp dụng công nghệ thông tin.

2. Trách nhiệm lập, thẩm quyền phê duyệt hồ sơ cấm mốc thực hiện theo quy định tại khoản 2, khoản 3 Điều 52 Luật Quy hoạch đô thị và nông thôn. Đối với quy hoạch thuộc thẩm quyền phê duyệt của Thủ tướng Chính phủ, Ủy ban nhân dân cấp tỉnh phê duyệt hồ sơ cấm mốc.

3. Cơ quan thẩm định quy hoạch thẩm định và trình phê duyệt hồ sơ cấm

mốc. Nội dung thẩm định bao gồm:

a) Sự phù hợp với hồ sơ quy hoạch đô thị và nông thôn được phê duyệt và yêu cầu quản lý;

b) Các loại mốc, số lượng mốc; quy cách kỹ thuật của mốc theo quy định tại Mục 2 Chương này;

c) Dự toán kinh phí thực hiện cắm mốc.

4. Ứng dụng công nghệ thông tin trong cắm mốc:

a) Đối với quy hoạch chung, không thực hiện cắm mốc ngoài thực địa mà chỉ lập, phê duyệt hồ sơ cắm mốc và quản lý mốc giới thông qua ứng dụng phù hợp với công tác lập, thẩm định, phê duyệt và quản lý quy hoạch đô thị và nông thôn.

b) Đối với khu vực cấm xây dựng, khu bảo tồn, tôn tạo di tích lịch sử, văn hóa và các khu cần bảo vệ khác đã cắm mốc ranh giới theo quy định chuyên ngành thì không phải thực hiện lập, thẩm định, phê duyệt hồ sơ cắm mốc nhưng phải chuyển, cập nhật thông tin các mốc đã cắm và quản lý mốc giới thông qua ứng dụng phù hợp với công tác lập, thẩm định, phê duyệt và quản lý quy hoạch đô thị và nông thôn.

c) Đối với các tuyến đường giao thông được xác định giữ nguyên quy mô hoặc phạm vi chiếm dụng theo hiện trạng trong quy hoạch đô thị và nông thôn đã được cơ quan có thẩm quyền phê duyệt hoặc các tuyến đường nội bộ trong các khu vực đã được giao cho một đơn vị quản lý và sử dụng hợp pháp, ổn định và phù hợp với quy hoạch thì không phải thực hiện lập, thẩm định, phê duyệt hồ sơ cắm mốc và triển khai cắm mốc theo quy hoạch đô thị và nông thôn.

5. Trên cơ sở yêu cầu quản lý và hệ thống cơ sở dữ liệu quy hoạch đô thị và nông thôn tại địa phương, Ủy ban nhân dân các cấp quyết định về tỷ lệ bản đồ lập hồ sơ cắm mốc thuộc thẩm quyền phê duyệt của mình theo quy định tại Điều 34, Điều 35, Điều 36 Thông tư này.

### **Điều 30. Hồ sơ cắm mốc theo quy hoạch đô thị và nông thôn**

1. Thành phần hồ sơ cắm mốc theo quy hoạch đô thị và nông thôn gồm thuyết minh, bản vẽ, dự toán kinh phí thực hiện cắm mốc, các văn bản pháp lý có liên quan và hồ sơ pháp nhân của đơn vị chuyên môn về đo đạc và bản đồ được lựa chọn lập hồ sơ, thực hiện cắm mốc; Tờ trình và dự thảo quyết định phê duyệt hồ sơ cắm mốc.

2. Thuyết minh hồ sơ cắm mốc:

- a) Căn cứ lập hồ sơ cắm mốc; hiện trạng khu vực cắm mốc;
- b) Nội dung cắm mốc bao gồm: Các loại mốc cần cắm; số lượng mốc cần cắm; phương án định vị mốc; khoảng cách các mốc; các mốc tham chiếu (nếu có);
- c) Tổ chức thực hiện và kế hoạch cắm mốc.

### 3. Bản vẽ hồ sơ cắm mốc:

a) Sơ đồ vị trí và giới hạn phạm vi cắm mốc trích từ quy hoạch đô thị và nông thôn đã được phê duyệt theo tỷ lệ thích hợp.

b) Bản vẽ cắm mốc thể hiện vị trí, tọa độ, cao độ của các mốc cần cắm, trên nền bản đồ địa hình có tỷ lệ phù hợp.

4. Yêu cầu về hồ sơ cắm mốc và quy định bản đồ phục vụ lập hồ sơ cắm mốc theo quy hoạch đô thị và nông thôn:

a) Hồ sơ cắm mốc phải được lập trên bản đồ địa hình dạng số do cơ quan có thẩm quyền xác nhận; phải tuân thủ, phù hợp với quy hoạch đô thị và nông thôn đã được phê duyệt;

b) Ranh giới đo đạc lập hồ sơ cắm mốc phụ thuộc vào yêu cầu quản lý và địa hình khu vực lập hồ sơ cắm mốc; bản đồ trong hồ sơ cắm mốc được lập trên nền bản đồ có tỷ lệ phù hợp.

## **Điều 31. Kinh phí cho công tác lập hồ sơ cắm mốc theo quy hoạch đô thị và nông thôn và triển khai cắm mốc ngoài thực địa**

1. Kinh phí từ ngân sách nhà nước được sử dụng để lập hồ sơ cắm mốc và triển khai cắm mốc ngoài thực địa, bổ sung và khôi phục mốc đối với các quy hoạch chung, quy hoạch phân khu và quy hoạch chi tiết không thuộc dự án đầu tư xây dựng công trình theo hình thức kinh doanh.

2. Kinh phí của các tổ chức, cá nhân được sử dụng để lập hồ sơ cắm mốc và triển khai cắm mốc ngoài thực địa trong khu vực dự án đối với các quy hoạch thuộc dự án đầu tư xây dựng công trình theo hình thức kinh doanh.

3. Dự toán kinh phí lập, thực hiện cắm mốc theo hướng dẫn về phương pháp xác định dự toán chi phí khảo sát xây dựng tại Thông tư của Bộ Xây dựng hướng dẫn một số nội dung xác định và quản lý chi phí đầu tư xây dựng.

## **Mục 2**

### **THỰC HIỆN CẮM MỐC**

#### **Điều 32. Các loại mốc**

1. Các mốc theo quy hoạch đô thị và nông thôn được xác định cụ thể tại hồ sơ cắm mốc gồm:

a) Mốc tim đường là mốc xác định tọa độ và cao độ vị trí các giao điểm và các điểm chuyển hướng của tim đường; có ký hiệu TĐ;

b) Mốc chỉ giới đường đỏ là mốc xác định đường ranh giới phân định giữa phân lô đất để xây dựng công trình và phân đất được dành cho đường giao thông hoặc các công trình hạ tầng kỹ thuật; có ký hiệu CGĐ;

c) Mốc ranh giới khu vực cấm xây dựng là mốc xác định đường ranh giới khu vực cấm xây dựng; khu bảo tồn, tôn tạo di tích lịch sử, văn hóa và các khu vực cần bảo vệ khác; có ký hiệu RG;

d) Mốc tham chiếu để thay thế mốc cần cắm trong trường hợp ngoài thực địa vị trí mốc cần cắm không đủ điều kiện cắm hoặc việc cắm mốc gây ảnh hưởng đến công trình hiện trạng; có ký hiệu MTC.

2. Các mốc cắm ngoài thực địa bảo đảm khoảng cách giữa các mốc từ 30 mét trở lên tùy thuộc vào địa hình địa mạo khu vực cắm mốc và phải bảo đảm yêu cầu quản lý về ranh giới và cao độ. Trường hợp khoảng cách giữa các mốc nhỏ hơn 30 mét thì phải thuyết minh, giải trình trong hồ sơ cắm mốc.

### **Điều 33. Quy định về cột mốc**

1. Cột mốc bao gồm phần móng chôn mốc, đế mốc và thân mốc, được sản xuất bằng bê tông cốt thép, bảo đảm độ bền vững, dễ nhận biết.

2. Đế mốc có kích thước 40x40x50 cm; thân mốc có chiều dài 90 cm. Mặt cắt ngang các loại thân mốc được quy định như sau:

a) Mốc tim đường có mặt cắt ngang hình tròn, đường kính 15 cm;

b) Mốc chỉ giới đường đỏ có mặt cắt ngang hình vuông, chiều dài cạnh 15 cm;

c) Mốc ranh giới các khu vực có mặt cắt ngang hình tam giác đều, chiều dài cạnh 15 cm;

d) Mốc tham chiếu có mặt cắt ngang giống mặt cắt ngang của mốc cần cắm; trên mốc tham chiếu thể hiện đầy đủ các thông số để dẫn chiếu đến mốc cần cắm.

3. Mặt mốc được gắn tim sứ hoặc tim sắt có khắc chìm ký hiệu và số hiệu mốc.

### **Điều 34. Cắm mốc theo quy hoạch chung đô thị và nông thôn ứng dụng công nghệ thông tin**

1. Đối với thành phố trực thuộc trung ương, các mốc bao gồm:

a) Mốc tìm đường các đường phố chính đô thị dự kiến xây dựng mới hoặc cải tạo trong thành phố;

b) Mốc chỉ giới đường đỏ các đường phố chính đô thị dự kiến xây dựng mới hoặc cải tạo trong thành phố;

c) Mốc xác định ranh giới khu vực cấm xây dựng; khu bảo tồn, tôn tạo di tích lịch sử, văn hóa và các khu vực cần bảo vệ khác.

2. Đối với khu vực định hướng phát triển đô thị và khu chức năng, các mốc cấm ngoài thực địa bao gồm:

a) Mốc tìm đường các đường phố chính và đường khu vực dự kiến xây dựng mới hoặc cải tạo trong đô thị, khu chức năng;

b) Mốc chỉ giới đường đỏ các đường phố chính và đường khu vực dự kiến xây dựng mới hoặc cải tạo trong đô thị, khu chức năng;

c) Mốc xác định ranh giới khu vực cấm xây dựng; khu bảo tồn, tôn tạo di tích lịch sử, văn hóa và các khu vực cần bảo vệ khác.

3. Đối với xã, các mốc cấm ngoài thực địa bao gồm:

a) Mốc tìm đường các trục đường chính trong xã, đường liên thôn, đường trục chính thôn và đường chính nội đồng dự kiến xây dựng mới hoặc cải tạo trong xã;

b) Mốc chỉ giới đường đỏ các trục đường chính trong xã, đường liên thôn, đường trục chính thôn và đường chính nội đồng gắn với công trình đầu mối hạ tầng kỹ thuật dự kiến xây dựng mới hoặc cải tạo trong xã;

c) Mốc xác định ranh giới khu vực cấm xây dựng; khu bảo tồn, tôn tạo di tích lịch sử, văn hóa và các khu vực cần bảo vệ khác.

### **Điều 35. Cấm mốc theo quy hoạch phân khu đô thị và nông thôn**

1. Các mốc cấm ngoài thực địa đối với quy hoạch phân khu bao gồm:

a) Mốc tìm đường các tuyến đường dự kiến xây dựng mới hoặc cải tạo trong khu vực quy hoạch;

b) Mốc chỉ giới đường đỏ các tuyến đường dự kiến xây dựng mới hoặc cải tạo trong khu vực quy hoạch;

c) Mốc xác định ranh giới khu vực cấm xây dựng, bao gồm các mốc xác định đường ranh giới khu vực cấm xây dựng, khu bảo tồn, tôn tạo di tích lịch sử, văn hóa và khu vực cần bảo vệ khác trong khu vực quy hoạch.

2. Cơ quan có thẩm quyền phê duyệt quy hoạch đô thị và nông thôn quyết định khi phê duyệt hồ sơ cấm mốc việc cấm mốc áp dụng công nghệ thông tin (cấm mốc trên hồ sơ dạng số) thay cho việc cấm mốc ngoài thực địa theo đúng hồ sơ cấm mốc nhưng phải tổ chức công bố công khai đến các cơ quan, tổ chức cá nhân chịu tác động và thường xuyên kiểm tra, giám sát thực địa bảo đảm việc phát triển không vi phạm quy hoạch đô thị và nông thôn đã được phê duyệt.

### **Điều 36. Cấm mốc theo quy hoạch chi tiết đô thị và nông thôn**

1. Các mốc cấm ngoài thực địa đối với quy hoạch chi tiết đô thị và nông thôn bao gồm:

a) Mốc tim đường các tuyến đường, tuyến ngõ dự kiến xây dựng mới hoặc cải tạo trong khu vực quy hoạch;

b) Mốc chỉ giới đường đỏ các tuyến đường, tuyến ngõ dự kiến xây dựng mới hoặc cải tạo trong khu vực quy hoạch. Trên thân mốc chỉ giới đường đỏ phải thể hiện rõ các thông số quy định về chỉ giới xây dựng, cốt xây dựng;

c) Mốc ranh giới khu vực cấm xây dựng, bao gồm các mốc xác định đường ranh giới khu vực cấm xây dựng, khu bảo tồn, tôn tạo di tích lịch sử, văn hóa và khu vực cần bảo vệ khác trong khu vực quy hoạch.

2. Cơ quan có thẩm quyền phê duyệt quy hoạch đô thị và nông thôn quyết định khi phê duyệt hồ sơ cấm mốc việc cấm mốc áp dụng công nghệ thông tin (cấm mốc trên hồ sơ dạng số) thay cho việc cấm mốc ngoài thực địa theo đúng hồ sơ cấm mốc nhưng phải tổ chức công bố công khai đến các cơ quan, tổ chức cá nhân chịu tác động và thường xuyên kiểm tra, giám sát thực địa bảo đảm việc phát triển không vi phạm quy hoạch đô thị và nông thôn đã được phê duyệt.

## **Mục 3**

### **PHỐI HỢP THỰC HIỆN NGOÀI THỰC ĐỊA, QUẢN LÝ MỐC, LƯU GIỮ HỒ SƠ VÀ CUNG CẤP THÔNG TIN VỀ MỐC**

**Điều 37. Trách nhiệm phối hợp cấm mốc, nghiệm thu, bàn giao mốc ngoài thực địa**

1. Hồ sơ cấm mốc phải được cơ quan, đơn vị triển khai cấm mốc ngoài thực địa gửi đến Ủy ban nhân dân cấp cơ sở có liên quan trước khi triển khai thực hiện các công tác khảo sát, đo đạc, triển khai mốc ngoài thực địa.

2. Ủy ban nhân dân cấp cơ sở căn cứ vào kế hoạch khảo sát, đo đạc, triển khai cấm mốc ngoài thực địa, có trách nhiệm phối hợp với đơn vị thực hiện cấm mốc.

3. Trường hợp vị trí mốc giới ngoài thực địa có sự điều chỉnh, khác biệt so với hồ sơ cắm mốc được phê duyệt, đơn vị thực hiện cắm mốc phải có báo cáo cụ thể nội dung này tại thời điểm nghiệm thu cho các cơ quan quản lý chuyên môn về quy hoạch đô thị và nông thôn để cập nhật vào hồ sơ quy hoạch liên quan.

4. Sau khi hoàn thành cắm mốc ngoài thực địa theo hồ sơ cắm mốc, cơ quan có trách nhiệm tổ chức triển khai cắm mốc tổ chức nghiệm thu và bàn giao cho Ủy ban nhân dân cấp cơ sở có liên quan để tổ chức bảo vệ cột mốc.

### **Điều 38. Trách nhiệm quản lý và bảo vệ mốc**

1. Ủy ban nhân dân cấp cơ sở chịu trách nhiệm quản lý các mốc quy hoạch nằm trong phạm vi địa giới hành chính do mình quản lý. Hàng năm tổ chức kiểm tra, kịp thời xác định các mốc bị mất hoặc sai lệch so với hồ sơ cắm mốc đã được phê duyệt.

2. Ủy ban nhân dân cấp cơ sở có trách nhiệm bảo vệ mốc ngoài thực địa, tổ chức tuyên truyền, vận động nhân dân tham gia bảo vệ, quản lý mốc tại địa phương; trường hợp mốc bị xê dịch, hư hỏng phải kịp thời báo cáo bằng văn bản về Ủy ban nhân dân cấp tỉnh và cơ quan quản lý chuyên ngành để có kế hoạch khôi phục.

### **Điều 39. Lưu giữ hồ sơ cắm mốc theo quy hoạch**

1. Cơ quan quản lý quy hoạch, cơ quan quản lý đất đai các cấp có trách nhiệm lưu giữ hồ sơ cắm mốc thuộc thẩm quyền phê duyệt của UBND cùng cấp và cung cấp tài liệu, số liệu liên quan tới mốc cho các cơ quan, tổ chức, cá nhân có yêu cầu theo quy định của pháp luật.

2. Các cơ quan, đơn vị tổ chức lập nhiệm vụ, hồ sơ cắm mốc và tổ chức triển khai cắm mốc ngoài thực địa có trách nhiệm bàn giao hồ sơ cắm mốc được duyệt cho cơ quan quản lý quy hoạch, cơ quan quản lý đất đai các cấp có liên quan để lưu giữ, phối hợp quản lý, triển khai cắm mốc ngoài thực địa, phục vụ cho công tác kiểm tra, giám sát, quản lý theo quy hoạch đô thị và nông thôn. Hồ sơ gồm: Quyết định phê duyệt kèm theo thuyết minh; các bản vẽ đã ký, đóng dấu phê duyệt, tệp tin lưu giữ toàn bộ thuyết minh, bản vẽ và biên bản nghiệm thu, bàn giao mốc ngoài thực địa.

3. Ủy ban nhân dân cấp tỉnh có trách nhiệm sao lục hồ sơ cắm mốc, bàn giao cho Ủy ban nhân dân cấp cơ sở có liên quan để quản lý mốc trên thực địa.

4. Hồ sơ cắm mốc theo quy hoạch đô thị và nông thôn là tài liệu để chính quyền các cấp sử dụng trong công tác công khai quy hoạch, quản lý quy hoạch; triển khai dự án đầu tư, cấp phép xây dựng, giấy chứng nhận quyền sử dụng đất,

giao (thuê) đất theo quy định.

**Điều 40.** <sup>36</sup>*Cung cấp thông tin quy hoạch đô thị và nông thôn, hồ sơ cấm mốc cho các tổ chức, cá nhân khi có yêu cầu*

1. Cơ quan chuyên môn về quy hoạch đô thị và nông thôn thuộc Ủy ban nhân dân cấp tỉnh, cấp xã và cơ quan, tổ chức được giao quản lý khu chức năng có trách nhiệm tổ chức việc tiếp nhận và cung cấp thông tin quy hoạch đô thị và nông thôn, thông tin hồ sơ cấm mốc đã được phê duyệt cho các cơ quan, tổ chức, cá nhân khi có yêu cầu.

2. Cơ quan, tổ chức, cá nhân có nhu cầu cung cấp thông tin về quy hoạch đô thị và nông thôn hoặc thông tin hồ sơ cấm mốc có văn bản đề nghị cung cấp thông tin theo mẫu quy định tại Phụ lục III ban hành kèm theo Thông tư này trực tiếp hoặc trực tuyến hoặc qua dịch vụ bưu chính đến cơ quan chuyên môn về quy hoạch đô thị và nông thôn thuộc Ủy ban nhân dân cấp tỉnh hoặc cấp xã hoặc cơ quan, tổ chức được giao quản lý khu chức năng.

3. Trong thời gian 03 ngày làm việc Cơ quan chuyên môn về quy hoạch đô thị và nông thôn thuộc Ủy ban nhân dân cấp tỉnh, hoặc cấp xã, hoặc cơ quan, tổ chức được giao quản lý khu chức năng có trách nhiệm cung cấp thông tin quy hoạch đô thị và nông thôn, thông tin về mốc cho cơ quan, tổ chức, cá nhân có nhu cầu dưới các hình thức sau: Trả lời bằng văn bản; cung cấp thông tin về vị trí, địa điểm lô đất và các thông tin khác liên quan đến quy hoạch đô thị và nông thôn, hoặc cung cấp bản sao bản vẽ hồ sơ cấm mốc đã được cấp có thẩm quyền phê duyệt. Trường hợp cơ quan cung cấp thông tin quy hoạch đô thị và nông thôn không chấp thuận cung cấp thông tin phải trả lời bằng văn bản và nêu rõ lý do.

4. Bổ sung Phụ lục III vào Thông tư số 16/2025/TT-BXD ngày 30 tháng 6 năm 2025 tại Phụ lục III ban hành kèm theo Thông tư này.

## **Chương V**

### **CƠ SỞ DỮ LIỆU SỐ ĐỊA LÝ QUY HOẠCH ĐÔ THỊ VÀ NÔNG THÔN**

**Điều 41.** Nguyên tắc xây dựng cơ sở dữ liệu số địa lý về quy hoạch đô thị và nông thôn

---

<sup>36</sup> Điều này được sửa đổi, bổ sung bởi Điều 23 Thông tư số 24/2026/TT-BXD ngày 20/5/2026 của Bộ trưởng Bộ Xây dựng sửa đổi, bổ sung một số điều của các Thông tư để phân cấp, cắt giảm, đơn giản hóa thủ tục hành chính trong lĩnh vực đăng kiểm, đường bộ, đường sắt, quy hoạch đô thị và nông thôn thuộc phạm vi quản lý của Bộ Xây dựng, có hiệu lực từ ngày 01/6/2026

1. Cơ sở dữ liệu địa lý về quy hoạch đô thị và nông thôn phải đáp ứng các yêu cầu kỹ thuật sau:

a) Vị trí, phạm vi ranh giới, hướng tuyến của các đối tượng địa lý phải bảo đảm phù hợp với các căn cứ pháp lý có liên quan theo quy định của pháp luật và tuân thủ quy định của pháp luật về bảo vệ bí mật nhà nước và các quy định có liên quan.

b) Trường hợp chưa đủ căn cứ pháp lý xác định chính xác vị trí, phạm vi ranh giới, hướng tuyến của đối tượng địa lý quy hoạch, thì thể hiện ký hiệu về vị trí, phạm vi ranh giới, hướng tuyến dự kiến của đối tượng địa lý trên cơ sở dữ liệu địa lý, và sẽ được cụ thể hóa trong các bước quy hoạch tiếp theo hoặc trong giai đoạn lập dự án đầu tư xây dựng.

2. Nội dung cơ sở dữ liệu địa lý về quy hoạch đô thị và nông thôn bảo đảm phù hợp, đồng bộ với cơ sở dữ liệu pháp lý; thể hiện đúng, đầy đủ chủ quyền lãnh thổ quốc gia, phù hợp với điều ước quốc tế mà nước Cộng hòa xã hội chủ nghĩa Việt Nam là thành viên.

3. Việc xác định mức độ ưu tiên các đối tượng địa lý trong cơ sở dữ liệu địa lý bảo đảm nguyên tắc sau:

a) Các đối tượng địa lý về nội dung chính của quy hoạch được ưu tiên thể hiện trên các nội dung khác;

b) Thứ tự ưu tiên thể hiện các đối tượng địa lý: các đối tượng địa lý dạng điểm, các đối tượng địa lý dạng tuyến, các đối tượng địa lý dạng vùng.

#### **Điều 42. Yêu cầu kỹ thuật thực hiện dữ liệu số địa lý quy hoạch đô thị và nông thôn**

1. Sơ đồ, bản đồ quy hoạch đô thị và nông thôn được thành lập trong hệ quy chiếu, hệ tọa độ quốc gia theo Quyết định số 83/2000/QĐ-TTg ngày 12/7/2000 của Thủ tướng Chính phủ về việc áp dụng Hệ quy chiếu và Hệ tọa độ quốc gia VN-2000, Thông tư 973/2001/TT-TCĐC ngày 20/6/2001 hướng dẫn áp dụng hệ quy chiếu và hệ tọa độ quốc gia VN-2000 và trên nền bản đồ địa hình quốc gia theo tỷ lệ tương ứng với tỷ lệ của sơ đồ, bản đồ.

2. Cơ sở dữ liệu số địa lý được đóng gói ở định dạng phần mềm GIS phù hợp, bao gồm các nhóm dữ liệu; mỗi nhóm dữ liệu chuyên đề có các lớp dữ liệu. Các chủ đề dữ liệu về quy hoạch đô thị và nông thôn được tổ chức theo các đối tượng được xác định trong hồ sơ: ranh giới quy hoạch; tổ chức không gian; thiết kế đô thị; sử dụng đất; giao thông; chuẩn bị kỹ thuật; cấp điện; hệ thống năng lượng khác; thông tin liên lạc; cấp nước; thoát nước thải và vệ sinh môi trường, mốc giới

quy hoạch đô thị và nông thôn.

3. Quy định chi tiết về cơ sở dữ liệu quy hoạch đô thị và nông thôn được quy định tại Phụ lục II kèm theo Thông tư này.

### **Điều 43. Quản lý dữ liệu số địa lý quy hoạch đô thị và nông thôn**

Việc xây dựng, phát triển, bảo vệ, quản trị, xử lý, sử dụng dữ liệu số; sản phẩm, dịch vụ về dữ liệu số; quản lý nhà nước; quyền, nghĩa vụ, trách nhiệm của cơ quan, tổ chức, cá nhân có liên quan đến hoạt động về dữ liệu số địa lý quy hoạch đô thị và nông thôn thực hiện theo quy định pháp luật về Dữ liệu.

## **Chương VI**

### **TỔ CHỨC THỰC HIỆN**

#### **Điều 44. Điều khoản thi hành**

1. Thông tư này có hiệu lực kể từ ngày 01/7/2025.

2. Bãi bỏ toàn bộ các Thông tư sau:

a) Thông tư số 04/2022/TT-BXD ngày 24/10/2022 của Bộ trưởng Bộ Xây dựng quy định hồ sơ nhiệm vụ và đồ án quy hoạch đô thị và nông thôn vùng liên huyện, vùng huyện, quy hoạch đô thị, quy hoạch đô thị và nông thôn khu chức năng và quy hoạch nông thôn.

b) Thông tư số 10/2016/TT-BXD ngày 15/3/2016 của Bộ trưởng Bộ Xây dựng quy định về cấm mốc giới và quản lý mốc giới theo quy hoạch đô thị và nông thôn.

c) Thông tư số 06/2013/TT-BXD ngày 13/5/2013 của Bộ trưởng Bộ Xây dựng hướng dẫn về nội dung Thiết kế đô thị và Thông tư số 16/2013/TT-BXD ngày 16/10/2013 sửa đổi, bổ sung một số điều của Thông tư số 06/2013/TT-BXD ngày 13/5/2013 của Bộ trưởng Bộ Xây dựng hướng dẫn về nội dung Thiết kế đô thị.

#### **Điều 45. Điều khoản chuyển tiếp**

1. Trong quá trình rà soát, thực hiện điều chỉnh các quy hoạch đô thị, quy hoạch xây dựng đã phê duyệt, các thành phần, ký hiệu về hồ sơ quy hoạch được điều chỉnh theo các quy định tại Thông tư này.

2. Đối với các quy hoạch đô thị, quy hoạch xây dựng đã phê duyệt chưa xây dựng hoặc chưa đầy đủ các cơ sở dữ liệu của hồ sơ điện tử, Ủy ban nhân dân cấp tỉnh, thành phố trực thuộc Trung ương cần lập kế hoạch, bố trí kinh phí và xây dựng bổ

sung hồ sơ điện tử theo các quy định tại Thông tư này.

#### **Điều 46. Trách nhiệm thực hiện**

1. Tổ chức, cá nhân tham gia lập, thẩm định và phê duyệt quy hoạch đô thị và nông thôn có trách nhiệm thực hiện theo quy định tại Thông tư này về hồ sơ của nhiệm vụ quy hoạch và hồ sơ quy hoạch đô thị và nông thôn.

2. <sup>37</sup> *Vụ Quy hoạch - Kiến trúc, Cục Kết cấu hạ tầng xây dựng thuộc Bộ Xây dựng; các cơ quan chuyên môn về quy hoạch đô thị và nông thôn cấp tỉnh có trách nhiệm hướng dẫn, kiểm tra việc thực hiện các quy định tại Thông tư này.*

**BỘ XÂY DỰNG**

**XÁC THỰC VĂN BẢN HỢP NHẤT**

Số: /VBHN-BXD

Hà Nội, ngày tháng năm 2026

**KT. BỘ TRƯỞNG  
THỨ TRƯỞNG**

***Nơi nhận:***

- Văn phòng Chính phủ (để đăng Công báo);
- Công Thông tin điện tử Chính phủ;
- Công Thông tin điện tử Bộ Xây dựng;
- Vụ Pháp chế - Bộ Xây dựng;
- Lưu: VP, QHKT, Vụ PC.

**Nguyễn Tường Văn**

---

<sup>37</sup> Khoản này được sửa đổi bởi khoản 5 Điều 1 Thông tư số 43/2025/TT-BXD ngày 09/12/2025 của Bộ trưởng Bộ Xây dựng sửa đổi, bổ sung một số điều của Thông tư số 16/2025/TT-BXD ngày 30/6/2025 của Bộ trưởng Bộ Xây dựng quy định chi tiết một số điều của Luật Quy hoạch đô thị và nông thôn, có hiệu lực từ ngày 09/12/2025

## PHỤ LỤC I

### Quy định hệ thống ký hiệu bản vẽ trong hồ sơ nhiệm vụ và hồ sơ đồ án quy hoạch đô thị và nông thôn

#### Phần 1. Quy định chung

Hệ thống ký hiệu trong bản vẽ quy định tại Thông tư này được sử dụng đối với hồ sơ lấy ý kiến trong quá trình lập, hồ sơ trình thẩm định và phê duyệt đồ án quy hoạch; hồ sơ lưu trữ của nhiệm vụ và đồ án quy hoạch đô thị nông thôn theo Luật số 30/2009/QH12, Luật số 50/2014/QH13, Luật số 35/2019/QH14 và Luật số 62/2020/QH14.

Trong các đồ án quy hoạch đô thị và nông thôn, hệ thống ký hiệu trong bản vẽ được thể hiện trên cơ sở hệ thống công cụ của phần mềm CAD.

Tên của tệp tin bản vẽ được đặt theo cú pháp: Số hiệu bản vẽ -Tên bản vẽ bằng tiếng Việt viết hoa không dấu (ví dụ: QH05-SO DO DINH HUONG PHAT TRIEN KHONG GIAN)

Ngoài những quy định trong hệ thống ký hiệu này, khi thể hiện bản vẽ quy hoạch đô thị và nông thôn còn phải tuân thủ theo các quy định ký hiệu chuyên ngành khác có liên quan. Trong trường hợp sử dụng các ký hiệu chưa có trong quy định thì phải làm rõ khái niệm và có ghi chú kèm theo.

Các đối tượng thể hiện trong bản vẽ phải được thể hiện theo đúng từng phân lớp. Màu sắc, kiểu nét, kiểu hiển thị của đối tượng trong bản vẽ phải mang thuộc tính của phân lớp chứa đối tượng.

Các ký hiệu dạng đường, tuyến (đường dây, đường ống, tuyến ống,..) phải thể hiện theo định dạng là đường liên tục, không đứt đoạn; kiểu đường là polyline theo phần mềm biên tập.

Các ký hiệu dạng miền, vùng (vùng phát triển, ô phố, lô đất, đơn vị hành chính,..) phải thể hiện theo định dạng là vùng khép kín; kiểu đường là polyline khép kín điểm đầu và điểm cuối hoặc polygon theo phần mềm biên tập.

Các ký hiệu dạng điểm (trạm, công trình,..) phải thể hiện và quản lý đối tượng với định dạng là điểm; kiểu dạng là khối (block) theo phần mềm biên tập. Ký hiệu có dạng hình học như hình tròn, hình vuông, hình tam giác, hình chữ nhật... thì điểm chèn (Insert block) của ký hiệu là tâm của hình học; Ký hiệu tượng hình có chân dạng đường đáy như ký hiệu thể hiện di tích,.. thì điểm chèn của ký hiệu là điểm giữa của đường đáy.

#### Phần 2. Quy định cụ thể


Các quy định cụ thể về thể hiện hồ sơ đồ án quy hoạch đô thị và nông thôn gồm:

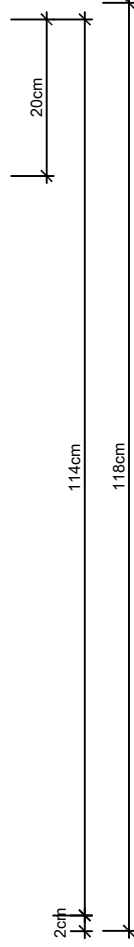
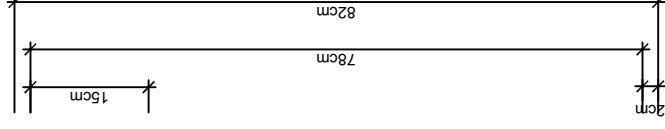
1. Bố cục bản vẽ và các ký hiệu chung (Mục 1)
2. Quy định về thể hiện chức năng sử dụng đất trong đồ án quy hoạch chung đô thị - tỷ lệ 1/10.000. (Mục 2)
3. Quy định về thể hiện chức năng sử dụng đất trong đồ án quy hoạch chung đô thị - tỷ lệ 1/5.000. (Mục 3)
4. Quy định về thể hiện chức năng sử dụng đất trong đồ án quy hoạch phân khu đô thị; quy hoạch phân khu xây dựng khu chức năng - tỷ lệ 1/2.000; 1/5.000. (Mục 4)
5. Quy định về thể hiện chức năng sử dụng đất trong đồ án quy hoạch chi tiết đô thị, quy hoạch chi tiết xây dựng khu chức năng - tỷ lệ 1/500. (Mục 5)
6. Quy định về thể hiện chức năng sử dụng đất trong đồ án quy hoạch chung xây dựng khu chức năng - tỷ lệ 1/5.000; 1/10.000. (Mục 6)
7. Quy định về thể hiện chức năng sử dụng đất trong đồ án quy hoạch xây dựng nông thôn. (Mục 7)
8. Quy định về thể hiện ký hiệu trong các bản vẽ hạ tầng kỹ thuật. (Mục 8)
9. Mẫu dấu xác nhận của cơ quan thẩm định:  
Kích thước mẫu dấu: chiều rộng từ 4 cm đến 6 cm; chiều dài từ 6 cm đến 9 cm



(TÊN CƠ QUAN THẨM ĐỊNH QUY HOẠCH)
<b>THẨM ĐỊNH QUY HOẠCH</b> Số ...../..... Ngày .....tháng.....năm .....

## BỘ CỤC BẢN VẼ

# ÁP DỤNG ĐỐI VỚI BÁO CÁO, HỒ SƠ LẤY Ý KIẾN

Tên tỉnh - thành phố Tên nhiệm vụ, đồ án <b>TÊN BẢN VẼ</b>	Hoa gió 
	Tỷ lệ xích Ghi chú:
<b>BẢN VẼ</b>	
Ký hiệu:	



- + Bộ cục kích thước bản vẽ theo khổ giấy A0.
- + Hoa gió (hoặc hướng Bắc) nằm ở phía trên bên phải bản vẽ.
- + Tỷ lệ xích đặt phía dưới hoa gió (hoặc hướng Bắc), tùy theo từng loại bản đồ mà 1cm tương ứng với x km.
- + Tỷ lệ xích: 1cm  x km  xx km
- + Với bản vẽ bố cục theo chiều dọc hoặc ghép của nhiều bản A0 thì phần Ghi chú, Ký hiệu sẽ bố trí ở bên phải bản vẽ (hoặc phía dưới bản vẽ) tùy thuộc vào loại bản đồ.



STT	Tên ký hiệu	Ký hiệu		Tên phân lớp	Định dạng	Màu	Ghi chú
		Mẫu	Kiểu nét/chữ				
1	2	3	4	5	6	7	
<b>CÁC KÝ HIỆU CHUNG</b>							
I	<b>RANH GIỚI</b>						
	+ Quốc gia		CENTER	BV_Rg_quocgia	Vùng	Số 206	Trường hợp phạm vi ranh giới hành chính thể hiện không nằm trọn trong phạm vi ranh giới lập quy hoạch thì ranh giới đơn vị hành chính được thể hiện theo định dạng là đường
	+ Tỉnh, thành phố trực thuộc TW		DASHDOT	BV_Rg_captinh	Vùng	Số 238	
	+ Quận, Huyện, Thị xã, Thành phố thuộc tỉnh		BORDER	BV_Rg_caphuyen	Vùng	Số 5	
	+ Xã, Phường, Thị trấn		DIVIDE	BV_Rg_capxa	Vùng	Số 14	
	+ Ranh giới lập quy hoạch			BV_Rg_lapquyhoach	Vùng	Số 1	
<b>II TÊN ĐỊA DANH</b>							
+ Tên quốc gia	<b>VIỆT NAM</b>	<b>Times New Roman - Bold</b>		BV_Ten_Diadanh	Chữ	Số 7	
+ Tên tỉnh	<b>HÒA BÌNH</b>	<b>Arial - Bold</b>		BV_Ten_Diadanh	Chữ	Số 7	
+ Tên thành phố trực thuộc TW	<b>TP. HÀ NỘI</b>	<b>Times New Roman - Bold</b>		BV_Ten_Diadanh	Chữ	Số 7	
+ Tên quận, huyện	<b>ĐÔNG ĐA</b>	<b>Arial - Bold</b>		BV_Ten_Diadanh	Chữ	Số 7	
+ Tên thị xã, thành phố thuộc tỉnh	<b>TX. HỒNG NGỰ</b>	<b>Arial - Bold</b>		BV_Ten_Diadanh	Chữ	Số 7	
+ Tên xã, phường, thị trấn	<b>X. LÊ ĐẠI HÀNH</b>	<b>Arial - Bold</b>		BV_Ten_Diadanh	Chữ	Số 7	
+ Tên thôn, xóm, ấp, bản	<b>THÔN HẠ LỎI</b>	<b>Arial - Bold</b>		BV_Ten_Diadanh	Chữ	Số 7	
+ Tên riêng (đồi núi, đảo, quần đảo, mũi đất, cửa biển, di tích,...)	<b>Đảo Phú Quốc</b>	<b>Arial - Bold - Italic</b>		BV_Ten_Diadanh	Chữ	Số 7	
+ Tên sông, suối, kênh, rạch	<b>Sông Hồng</b>	<b>Arial - Bold - Italic</b>		BV_Ten_Diadanh	Chữ	Số 7	
+ Tên hồ, ao, đầm	<b>Hồ An Châu</b>	<b>Arial - Bold - Italic</b>		BV_Ten_Diadanh	Chữ	Số 7	
+ Tên biển	<b>BIỂN ĐÔNG</b>	<b>Arial - Bold - Italic</b>		BV_Ten_Diadanh	Chữ	Số 7	

**Mục 2. Quy định về thể hiện chức năng sử dụng đất trong đồ án quy hoạch chung đô thị - tỷ lệ 1/10.000**

<b>STT</b>	<b>Nhóm chức năng/ Loại chức năng sử dụng đất</b>	<b>Ghi chú</b>
<b>I</b>	<b>Khu đất dân dụng</b>	
	Đơn vị ở	Bao gồm cả làng xóm đô thị hóa
	Hỗn hợp (đơn vị ở và dịch vụ - công cộng)	Thể hiện theo cấp đô thị
	Dịch vụ - công cộng	Thể hiện theo cấp đô thị
	Cơ quan, trụ sở cấp đô thị	Thể hiện theo cấp đô thị
	Cây xanh sử dụng công cộng	Thể hiện theo cấp đô thị
	Giao thông đô thị	Thể hiện theo cấp đô thị
	Hạ tầng kỹ thuật khác cấp đô thị	
<b>II</b>	<b>Khu đất ngoài dân dụng</b>	
	Sản xuất công nghiệp	Khu/cụm công nghiệp, TTCN; cơ sở sản xuất; khai thác, chế biến khoáng sản, VLXD
	Trung tâm đào tạo, nghiên cứu	Thể hiện theo cấp quốc gia, cấp vùng và cấp tỉnh(*)
	Cơ quan, trụ sở ngoài đô thị	Thể hiện theo cấp quốc gia, cấp tỉnh(*)
	Trung tâm y tế	Thể hiện theo cấp quốc gia, cấp vùng và cấp tỉnh(*)
	Trung tâm văn hóa, thể dục thể thao	Thể hiện theo cấp quốc gia, cấp vùng và cấp tỉnh(*)
	Dịch vụ, du lịch	Thể hiện theo cấp quốc gia, cấp vùng và cấp tỉnh(*)
	Cây xanh sử dụng hạn chế	
	Cây xanh chuyên dụng (nếu có)	
	Di tích, tôn giáo	
	Điểm dân cư nông thôn	Thể hiện theo cấp cơ sở
	An ninh	

<b>STT</b>	<b>Nhóm chức năng/ Loại chức năng sử dụng đất</b>	<b>Ghi chú</b>
	Quốc phòng	
	Giao thông đối ngoại	Thể hiện theo cấp quốc gia, cấp vùng và cấp tỉnh
	Hạ tầng kỹ thuật khác	Thể hiện theo cấp quốc gia, cấp vùng và cấp tỉnh
<b>III</b>	<b>Khu đất nông nghiệp và chức năng khác</b>	
	Sản xuất nông nghiệp	
	Lâm nghiệp (rừng sản xuất, rừng phòng hộ và rừng đặc dụng)	
	Nuôi trồng thủy sản	
	Chưa sử dụng (đất bằng và đồi núi chưa sử dụng)	
	Hồ, ao, đầm	
	Sông, suối, kênh, rạch	
	Mặt nước ven biển	

(\*) Đối với thành phố trực thuộc Trung ương thể hiện các chức năng cấp quốc gia, cấp vùng.

# Mục 02 - PL1. Quy định về thể hiện chức năng sử dụng đất trong đồ án quy hoạch chung đô thị

## Tỷ lệ 1/10.000








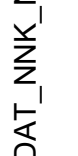















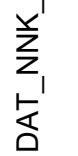








STT	Nhóm chức năng Loại chức năng sử dụng đất	Hiện trạng		Quy hoạch		Tên phân lớp	Định dạng	Màu	Ghi chú
		Đợt đầu	Dài hạn	Đợt đầu	Dài hạn				
1	2	3		4		5	6	7	
I	<b>KHU ĐẤT DÂN DỤNG</b>								
1	Đơn vị ở					DAT_DD_Donvio	Vùng	Số 30	- Đối với các ký hiệu hiện trạng, tên phân lớp thêm tiền tố: HT_ (Ví dụ: HT_DAT_DD_Donvio)
2	Hỗn hợp (Đơn vị ở và dịch vụ công cộng đô thị)					DAT_DD_Honhop	Vùng	Số 22	- Đối với các ký hiệu quy hoạch đợt đầu, tên phân lớp thêm tiền tố: QHDD_ (Ví dụ: QHDD_DAT_DD_Donvio)
3	Dịch vụ - công cộng đô thị					DAT_DD_DVCCdothi	Vùng	Số 1	
4	Cơ quan, trụ sở đô thị					DAT_DD_Coquandothi	Vùng	Số 34	
5	Cây xanh sử dụng công cộng đô thị					DAT_DD_CayxanhCCdothi	Vùng	Số 72	- Đối với các ký hiệu quy hoạch dài hạn, tên phân lớp thêm tiền tố: QHDH_ (Ví dụ: QHDH_DAT_DD_Donvio)
6	Giao thông đô thị					DAT_DD_Giaothongdothi	Vùng	Số 8	- Trong nhóm đất dân dụng, ngoài ký hiệu sử dụng đất cần bổ sung các ký hiệu chức năng cụ thể như sau:
7	Hạ tầng kỹ thuật khác cấp đô thị					DAT_DD_HTKhacdothi	Vùng	Số 195	Công trình văn hóa cấp đô thị Trường trung học phổ thông Chợ Công trình y tế cấp đô thị
II	<b>KHU ĐẤT NGOÀI DÂN DỤNG</b>								
1	Sân xuất công nghiệp, kho tàng					DAT_NDD_Congnghiep	Vùng	Số 192	
2	Trung tâm đào tạo nghiên cứu					DAT_NDD_Daotao	Vùng	Số 144	

STT	Nhóm chức năng Loại chức năng sử dụng đất	Ký hiệu		Tên phân lớp	Định dạng	Màu	Ghi chú
		Hiện trạng					
		Đợt đầu	Quy hoạch				
1	2	3		4	5	6	7
3	Cơ quan trụ sở ngoài đô thị			DAT_NDD_Coquan	Vùng	Số 46	- Đối với các ký hiệu thể hiện chức năng cấp quốc gia, tên phân lớp thêm hậu tố :_QG (Ví dụ: QHDH_DAT_NDD_Yte_QG)
4	Dịch vụ, du lịch			DAT_NDD_Dulich	Vùng	Số 210	Đối với các ký hiệu thể hiện chức năng cấp vùng, tên phân lớp thêm hậu tố :_CV (Ví dụ: QHDH_DAT_NDD_Yte_CV)
5	Trung tâm y tế			DAT_NDD_Yte	Vùng	Số 220	Đối với các ký hiệu thể hiện chức năng cấp tỉnh, tên phân lớp thêm hậu tố :_CT (Ví dụ: QHDH_DAT_NDD_Yte_CT)
6	Trung tâm văn hóa, thể dục thể thao			DAT_NDD_Vanhoathethao	Vùng	Số 94	
7	Cây xanh sử dụng hạn chế			DAT_NDD_CayxanhSDHC	Vùng	Số 94	
8	Cây xanh chuyên dụng			DAT_NDD_CayxanhCD	Vùng	Số 126	
9	Di tích, tôn giáo			DAT_NDD_Ditich	Vùng	Số 16	- Trong nhóm khu đất ngoài dân dụng, ngoài ký hiệu sử dụng đất cần bổ sung các ký hiệu chức năng cụ thể như sau: <b>QG</b> Chức năng cấp quốc gia <b>CV</b> Chức năng cấp vùng <b>CT</b> Chức năng cấp tỉnh
10	Điểm dân cư nông thôn			DAT_NDD_DancuNT	Vùng	Số 57	
11	An ninh			DAT_NDD_Anninh	Vùng	Số 64	
12	Quốc phòng			DAT_NDD_Quocphong	Vùng	Số 79	
13	Giao thông đối ngoại			DAT_NDD_GiaothongDN	Vùng	Số 251	

**Mục 3. Quy định về thể hiện chức năng sử dụng đất trong đồ án quy hoạch chung đô thị – tỷ lệ 1/5.000**




























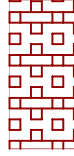
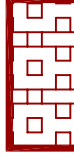




<b>STT</b>	<b>Nhóm chức năng/ Loại chức năng sử dụng đất</b>	<b>Ghi chú</b>
<b>I</b>	<b>Khu đất dân dụng</b>	
	Nhóm nhà ở	Bao gồm cả làng xóm đô thị hóa
	Hỗn hợp nhóm nhà ở và dịch vụ	
	Giáo dục (Trường THPT, THCS, Tiểu học, Mầm non)	Thể hiện theo cấp cơ sở
	Dịch vụ - công cộng khác (y tế, văn hóa, thể dục thể thao, thương mại,...)	Thể hiện theo cấp cơ sở
	Cơ quan, trụ sở cấp đô thị	Thể hiện theo cấp cơ sở
	Cây xanh sử dụng công cộng	Thể hiện theo cấp cơ sở
	Giao thông đô thị	Thể hiện theo cấp cơ sở
	Hạ tầng kỹ thuật khác cấp đô thị	Thể hiện theo cấp cơ sở
<b>II</b>	<b>Khu đất ngoài dân dụng</b>	
	Sản xuất công nghiệp, kho tàng	Thể hiện theo cấp quốc gia, cấp vùng, cấp tỉnh
	Trung tâm giáo dục, đào tạo, nghiên cứu	Thể hiện theo cấp tỉnh
	Cơ quan, trụ sở ngoài đô thị	Thể hiện theo cấp tỉnh
	Dịch vụ, du lịch	
	Trung tâm y tế	Thể hiện theo cấp tỉnh
	Trung tâm văn hóa, thể dục thể thao	Thể hiện theo cấp tỉnh
	Cây xanh sử dụng hạn chế	
	Cây xanh chuyên dụng (nếu có)	
	Di tích, tôn giáo	
	An ninh	
	Quốc phòng	
	Giao thông đối ngoại	Thể hiện theo cấp quốc gia, cấp tỉnh
	Hạ tầng kỹ thuật khác	Thể hiện theo cấp quốc gia,



















STT	Nhóm chức năng/ Loại chức năng sử dụng đất	Ghi chú
		cấp tỉnh
<b>III</b>	<b>Khu nông nghiệp và chức năng khác</b>	
	Sản xuất nông nghiệp	
	Lâm nghiệp (rừng sản xuất, rừng phòng hộ và rừng đặc dụng)	
	Nuôi trồng thủy sản	
	Chưa sử dụng (đất bằng và đồi núi chưa sử dụng)	
	Hồ, ao, đầm	
	Sông, suối, kênh, rạch	
	Mặt nước ven biển	

STT	Nhóm chức năng Loại chức năng sử dụng đất	Hiện trạng		Ký hiệu		Tên phân lớp	Định dạng	Màu	Ghi chú
		Quy hoạch		Quy hoạch					
		Đợt đầu	Dài hạn	Đợt đầu	Dài hạn				
1	2	3		3		4	5	6	7
14	Hạ tầng kỹ thuật khác ngoài đô thị					DAT_NDD_HTKhacdoingoi	Vùng	Số 199	- Ký hiệu chức năng được thể hiện ở định dạng điểm, có phân lớp góc là layer 0 và quản lý theo phân lớp của ký hiệu sử dụng đất - Ký hiệu tô vùng (hach) được quản lý theo phân lớp sử dụng đất - Các chữ để chú thích, ký hiệu trong bản vẽ được quản lý theo phân lớp có tên : BV_Ten_Chugiai
<b>III</b>	<b>KHU ĐẤT NÔNG NGHIỆP VÀ CHỨC NĂNG KHÁC</b>								
1	Sản xuất nông nghiệp					DAT_NNK_Nongnghiep	Vùng	Số 3	
2	Lâm nghiệp - Rừng đặc dụng - Rừng phòng hộ - Rừng sản xuất					DAT_NNK_Rungdactung DAT_NNK_Rungphongho DAT_NNK_Rungsanxuat	Vùng Vùng Vùng	Số 148 Số 129 Số 107	
3	Nuôi trồng thủy sản					DAT_NNK_Thuisan	Vùng	Số 150	
4	Chưa sử dụng					DAT_NNK_Chuasudung	Vùng	Số 9	
5	Hồ, ao, đầm					DAT_NNK_Honuoc	Vùng	Số 154	
6	Sông, suối, kênh, rạch					DAT_NNK_Songsuoi	Vùng	Số 152	
7	Mặt nước ven biển					DAT_NNK_Matnuocbien	Vùng	Số 152	

**Mục 03 - Phụ lục 1. Quy định về thể hiện chức năng sử dụng đất trong đồ án quy hoạch chung đô thị, đặc khu (thuộc hệ thống đô thị) - Tỷ lệ 1/5.000**

STT	Nhóm chức năng Loại chức năng sử dụng đất	Ký hiệu			Tên phân lớp	Định dạng	Màu	Ghi chú
		Hiện trạng	Quy hoạch					
			Đợt đầu	Dài hạn				
1	2	3			4	5	6	7
<b>I</b>	<b>KHU ĐẤT DÂN DỤNG</b>							
1	Nhóm nhà ở				DAT_DD_Nhomnhao	Vùng	Số 42	- Đối với các ký hiệu hiện trạng, tên phân lớp thêm tiền tố: HT_ (HT_DAT_DD_Nhomnhao)  - Đối với các ký hiệu quy hoạch đợt đầu, tên phân lớp thêm tiền tố: QHDD_ (QHDD_DAT_DD_Nhomnhao)
2	Hỗn hợp nhóm nhà ở và dịch vụ				DAT_DD_Honhop_Nhomo	Vùng	Số 22	- Đối với các ký hiệu quy hoạch dài hạn, tên phân lớp thêm tiền tố: QHDH_ (QHDH_DAT_DD_Nhomnhao)
3	Giáo dục - Trường THPT				DAT_DD_TruongTHPT	Vùng	Số 24	
	- Trường THCS, tiểu học, mầm non				DAT_DD_Truonghoc	Vùng	Số 15	
4	Dịch vụ - công cộng khác cấp đô thị				DAT_DD_DVCCdothi	Vùng	Số 1	- Trong nhóm đất dân dụng, ngoài ký hiệu sử dụng đất cần bổ sung các ký hiệu chức năng cụ thể như sau:
5	Cơ quan, trụ sở đô thị				DAT_DD_Coquandothi	Vùng	Số 34	Công trình văn hóa cấp đô thị
6	Cây xanh sử dụng công cộng cấp đô thị				DAT_DD_CayxanhCCdothi	Vùng	Số 72	Trường trung học phổ thông
7	Giao thông đô thị				DAT_DD_Giaothongdothi	Vùng	Số 8	Chợ
8	Hạ tầng kỹ thuật khác cấp đô thị				DAT_DD_HTKhacdothi	Vùng	Số 195	Công trình y tế cấp đô thị

STT	Nhóm chức năng Loại chức năng sử dụng đất	Ký hiệu			Tên phân lớp	Định dạng	Màu	Ghi chú
		Hiện trạng	Quy hoạch					
			Đợt đầu	Dài hạn				
1	2	3			4	5	6	7
II	<b>KHU ĐẤT NGOÀI DẪN DỤNG</b>							
1	Sản xuất công nghiệp, kho tàng				DAT_NDD_Congnghiep	Vùng	Số 192	 Trường trung học cơ sở  Trường tiểu học
2	Trung tâm đào tạo nghiên cứu				DAT_NDD_Daotao	Vùng	Số 144	 Mầm non
3	Cơ quan, trụ sở ngoài đô thị				DAT_NDD_Coquan	Vùng	Số 46	- Đối với các ký hiệu thể hiện chức năng cấp quốc gia, tên phân lớp thêm hậu tố :_QG (Ví dụ: QHDD_DAT_NDD_Yte_QG)
4	Dịch vụ, du lịch				DAT_NDD_Dulich	Vùng	Số 210	Đối với các ký hiệu thể hiện chức năng cấp vùng, tên phân lớp thêm hậu tố :_CV (Ví dụ: QHDD_DAT_NDD_Yte_CV)
5	Trung tâm y tế				DAT_NDD_Yte	Vùng	Số 220	
6	Trung tâm văn hóa, thể dục thể thao				DAT_NDD_Vanhoathethao	Vùng	Số 94	Đối với các ký hiệu thể hiện chức năng cấp tỉnh, tên phân lớp thêm hậu tố :_CT (Ví dụ: QHDD_DAT_NDD_Yte_CT)
7	Cây xanh sử dụng hạn chế				DAT_NDD_CayxanhSDHC	Vùng	Số 94	
8	Cây xanh chuyên dụng				DAT_NDD_CayxanhCD	Vùng	Số 126	Đối với các ký hiệu thể hiện chức năng cấp huyện, tên phân lớp thêm hậu tố :_CH (Ví dụ: QHDD_DAT_NDD_Yte_CH)
9	Di tích, tôn giáo				DAT_NDD_Ditich	Vùng	Số 16	
10	An ninh				DAT_NDD_Anninh	Vùng	Số 64	

STT	Nhóm chức năng Loại chức năng sử dụng đất	Ký hiệu			Tên phân lớp	Định dạng	Màu	Ghi chú
		Hiện trạng	Quy hoạch					
			Đợt đầu	Dài hạn				
1	2	3			4	5	6	7
11	Quốc phòng				DAT_NDD_Quoctrong	Vùng	Số 79	- Trong nhóm khu đất ngoài dân dụng, ngoài ký hiệu sử dụng đất cần bổ sung các ký hiệu chức năng cụ thể như sau: <b>QG</b> Chức năng cấp quốc gia <b>CV</b> Chức năng cấp vùng <b>CT</b> Chức năng cấp tỉnh <b>CH</b> Chức năng cấp huyện
12	Giao thông đối ngoại				DAT_NDD_GiaothongDN	Vùng	Số 251	
13	Hạ tầng kỹ thuật khác ngoài đô thị				DAT_NDD_HTKhacdoingoi	Vùng	Số 199	
III	<b>KHU ĐẤT NÔNG NGHIỆP VÀ CHỨC NĂNG KHÁC</b>							
1	Sản xuất nông nghiệp				DAT_NNK_Nongnghiep	Vùng	Số 3	- Ký hiệu chức năng được thể hiện ở định dạng điểm, có phân lớp góc là layer 0 và quản lý theo phân lớp của ký hiệu sử dụng đất
2	Lâm nghiệp - Rừng đặc dụng - Rừng phòng hộ - Rừng sản xuất				DAT_NNK_Rungdactung DAT_NNK_Rungphongho DAT_NNK_Rungsanxuat	Vùng Vùng Vùng	Số 148 Số 129 Số 107	- Ký hiệu tổ vùng (hach) được quản lý theo phân lớp sử dụng đất
3	Nuôi trồng thủy sản				DAT_NNK_Thuyvan	Vùng	Số 150	- Các chữ để chú thích, ký hiệu trong bản vẽ được quản lý theo phân lớp có tên : BV_Ten_Chugiai

STT	Nhóm chức năng Loại chức năng sử dụng đất	Ký hiệu		Tên phân lớp	Định dạng	Màu	Ghi chú
		Hiện trạng	Quy hoạch				
1	2	3		4	5	6	7
4	Chưa sử dụng				Vùng	Số 9	
5	Hồ, ao, đầm				Vùng	Số 154	
6	Sông, suối, kênh, rạch				Vùng	Số 152	
7	Mặt nước ven biển				Vùng	Số 152	































**Mục 4. Quy định về thể hiện chức năng sử dụng đất trong đồ án quy hoạch phân khu đô thị, quy hoạch phân khu chức năng – tỷ lệ 1/2.000; 1/5.000**









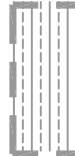
























<b>STT</b>	<b>Chức năng sử dụng của ô phố/ ô đất</b>	<b>Ghi chú</b>
	Nhóm nhà ở	Bao gồm cả làng xóm đô thị hóa
	Hỗ trợ nhóm nhà ở và dịch vụ	
	Khu làng xóm, dân cư nông thôn	
	Y tế	Thể hiện theo cấp tỉnh, cấp cơ sở, cấp đơn vị ở và trong khu chức năng
	Văn hóa	Thể hiện theo cấp tỉnh, cấp cơ sở, cấp đơn vị ở và trong khu chức năng
	Thể dục thể thao	Thể hiện theo cấp tỉnh, cấp cơ sở, cấp đơn vị ở và trong khu chức năng
	Giáo dục	Thể hiện theo cấp Trường THPT, THCS, Tiểu học và mầm non
	Cây xanh sử dụng công cộng	Thể hiện theo cấp tỉnh, cấp cơ sở, cấp đơn vị ở và trong khu chức năng
	Cây xanh sử dụng hạn chế	
	Cây xanh chuyên dụng	
	Sản xuất, kho bãi	Bao gồm cả đất xây dựng công trình dịch vụ, hành chính của từng nhà máy, cơ sở sản xuất
	Khai thác, chế biến khoáng sản, sản xuất vật liệu xây dựng.	
	Đào tạo, nghiên cứu	Thể hiện theo cấp quốc gia, cấp tỉnh, cấp cơ sở và trong khu chức năng
	Cơ quan, trụ sở	Thể hiện theo cấp quốc gia, cấp tỉnh, cấp cơ sở
	Khu dịch vụ (không bao gồm dịch vụ du lịch)	Thể hiện theo cấp tỉnh, cấp cơ sở, cấp đơn vị ở và trong khu chức năng
	Khu dịch vụ - du lịch	
	Di tích, tôn giáo	
	An ninh	








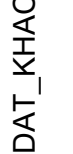






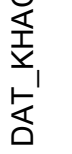
STT	Chức năng sử dụng của ô phố/ ô đất	Ghi chú
	Quốc phòng	
	Đường giao thông	Thể hiện theo cấp quốc gia, cấp tỉnh, cấp cơ sở, cấp đơn vị ở và trong khu chức năng
	Bãi đỗ xe	Thể hiện theo cấp tỉnh, cấp cơ sở, cấp đơn vị ở và trong khu chức năng
	Nghĩa trang (bao gồm cả nhà tang lễ, cơ sở hỏa táng)	Thể hiện theo cấp quốc gia, cấp tỉnh, cấp cơ sở, cấp đơn vị ở và trong khu chức năng
	Hệ thống công trình hạ tầng kỹ thuật khác	Thể hiện theo cấp quốc gia, cấp tỉnh, cấp cơ sở, cấp đơn vị ở và trong khu chức năng
	Sản xuất nông nghiệp	
	Lâm nghiệp	
	- Rừng sản xuất	
	- Rừng phòng hộ	
	- Rừng đặc dụng	
	Nuôi trồng thủy sản	
	Chưa sử dụng (đất bằng và đồi núi chưa sử dụng)	
	Hồ, ao, đầm	
	Sông, suối, kênh, rạch	
	Mặt nước ven biển	

**Mục 04 - Phụ lục 1. Quy định về thể hiện chức năng sử dụng đất trong đồ án quy hoạch phân khu đô thị, quy hoạch phân khu chức năng – Tỷ lệ 1/2.000; 1/5.000**

STT	Chức năng sử dụng của ô phố/ ô đất	Hiện trạng		Ký hiệu		Tên phân lớp	Định dạng	Màu	Ghi chú
		Quy hoạch		Đợt đầu	Dài hạn				
1	2	3		4		5	6	7	
1	Nhóm nhà ở					DAT_O_Nhomnhaio	Vùng	Số 42	- Đối với các ký hiệu hiện trạng, tên phân lớp thêm tiền tố: HT_ (HT_DAT_O_Nhomnhaio)
2	Hỗn hợp nhóm nhà ở và dịch vụ					DAT_O_Honhop_Nhomo	Vùng	Số 22	- Đối với các ký hiệu quy hoạch đợt đầu, tên phân lớp thêm tiền tố: QHDD_ (QHDD_DAT_O_Nhomnhaio)
3	Làng xóm, dân cư nông thôn					DAT_O_Langxom	Vùng	Số 57	
4	Y tế					DAT_HTXH_Yte	Vùng	Số 220	
5	Văn hóa					DAT_HTXH_Vanhua	Vùng	Số 243	
6	Thể dục thể thao					DAT_HTXH_Theducthe thao	Vùng	Số 94	- Ngoài ký hiệu sử dụng đất cần bổ sung các ký hiệu chức năng cụ thể như sau:
7	Giáo dục - Trường THPT					DAT_HTXH_TruongTHPT	Vùng	Số 24	Trường trung học phổ thông Trường trung học cơ sở
	- Trường THCS, tiểu học, mầm non					DAT_HTXH_Truonghoc	Vùng	Số 15	Trường tiểu học
8	Cây xanh sử dụng công cộng					DAT_HTXH_CayxanhCC	Vùng	Số 72	Mầm non Trường dạy nghề

STT	Chức năng sử dụng của ô phố/ ô đất	Ký hiệu			Tên phân lớp	Định dạng	Màu	Ghi chú
		Hiện trạng	Quy hoạch					
			Đợt đầu	Dài hạn				
1	2	3	4	5	6	7		
9	Cây xanh sử dụng hạn chế				DAT_Cayxanhhanche	Vùng	Số 94	<p><b>QG</b> Chức năng cấp quốc gia</p> <p><b>CV</b> Chức năng cấp vùng</p> <p><b>CT</b> Chức năng cấp tỉnh</p> <p><b>CH</b> Chức năng cấp huyện</p> <p><b>ĐVO</b> Chức năng cấp đơn vị ở</p> <p>- Đối với các ký hiệu thể hiện chức năng cấp quốc gia, tên phân lớp thêm hậu tố :_QG (Ví dụ: QHĐH_DAT_Yte_QG)</p> <p>Đối với các ký hiệu thể hiện chức năng cấp vùng, tên phân lớp thêm hậu tố :_CV (Ví dụ: QHĐH_DAT_Yte_CV)</p> <p>Đối với các ký hiệu thể hiện chức năng cấp tỉnh, tên phân lớp thêm hậu tố :_CT (Ví dụ: QHĐH_DAT_Yte_CT)</p> <p>Đối với các ký hiệu thể hiện chức năng cấp huyện, tên phân lớp thêm hậu tố :_CH (Ví dụ: QHĐH_DAT_Yte_CH)</p>
10	Cây xanh chuyên dụng				DAT_Cayxanhchuyendung	Vùng	Số 126	
11	Sản xuất công nghiệp, kho bãi				DAT_SX_Congnghiep	Vùng	Số 192	
12	Khai thác, chế biến khoáng sản, sản xuất vật liệu xây dựng				DAT_SX_Vatlieu	Vùng	Số 175	
13	Đào tạo, nghiên cứu				DAT_Daotaonc	Vùng	Số 144	
14	Cơ quan, trụ sở				DAT_Coquan	Vùng	Số 34	
15	Khu dịch vụ				DAT_Dichvu	Vùng	Số 12	
16	Khu dịch vụ du lịch				DAT_Dulich	Vùng	Số 210	
17	Di tích, tôn giáo				DAT_Ditich_tongiao	Vùng	Số 16	
18	An ninh				DAT_Anninh	Vùng	Số 64	

STT	Chức năng sử dụng của ô phố/ ô đất	Ký hiệu		Tên phân lớp	Định dạng	Màu	Ghi chú	
		Hiện trạng	Quy hoạch					
			Đợt đầu					Dài hạn
1	2	3		4	5	6	7	
19	Quốc phòng				Vùng	Số 79	- Ký hiệu chức năng được thể hiện ở định dạng điểm, có phân lớp góc là layer 0 và quản lý theo phân lớp của ký hiệu sử dụng đất	
20	Đường giao thông				Vùng	Số 251		
21	Đất bãi đỗ xe				Vùng	Số 252	- Ký hiệu tô vùng (hach) được quản lý theo phân lớp sử dụng đất	
22	Nghĩa trang				Vùng	Số 251		
23	Hạ tầng kỹ thuật khác				Vùng	Số 199	- Các chữ để chú thích, ký hiệu trong bản vẽ được quản lý theo phân lớp có tên : BV_Ten_Chugiai	
24	Sản xuất nông nghiệp				Vùng	Số 3		
25	Lâm nghiệp				Vùng	Số 148		
	- Rừng đặc dụng				Vùng	Số 129		
	- Rừng phòng hộ				Vùng	Số 107		
	- Rừng sản xuất				Vùng	Số 150		
26	Nuôi trồng thủy sản				Vùng			

STT	Chức năng sử dụng của ô phốt/ ô đất	Hiện trạng		Ký hiệu		Tên phân lớp	Định dạng	Màu	Ghi chú
		Quy hoạch		Đợt đầu					
		Dài hạn		3					
1	2	3		3		4	5	6	7
27	Chưa sử dụng					DAT_KHAC_Chuasudung	Vùng	Số 9	
28	Hồ, ao, đầm					DAT_KHAC_Honuoc	Vùng	Số 154	
29	Sông, suối, kênh, rạch					DAT_KHAC_Songsuoi	Vùng	Số 152	
30	Mặt nước ven biển					DAT_KHAC_Matnuocbien	Vùng	Số 152	


















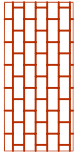





**Mục 5. Quy định về thể hiện chức năng sử dụng đất trong đồ án quy hoạch chi tiết đô thị, quy hoạch chi tiết xây dựng khu chức năng– tỷ lệ 1/500**

















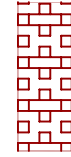





STT	Nhóm chức năng sử dụng đất/ Loại chức năng sử dụng của lô đất	Ghi chú
<b>1</b>	<b>Đất nhà ở</b>	
1.1	Đất nhà ở liền kề	
1.2	Đất nhà ở biệt thự	
1.3	Đất nhà chung cư	
1.4	Đất nhà chung cư hỗn hợp	
1.5	Đất nhà ở nông thôn, nhà ở làng xóm đô thị hóa	
<b>2</b>	<b>Đất công trình hạ tầng xã hội</b>	
2.1	Đất văn hóa (gồm cả khu sinh hoạt cộng đồng)	Thể hiện theo cấp tỉnh, cấp cơ sở, cấp đơn vị ở, nhóm nhà ở, tổ dân phố và trong khu chức năng.
2.2	Đất y tế	Thể hiện theo cấp tỉnh, cấp cơ sở, cấp đơn vị ở và trong khu chức năng.
2.3	Đất giáo dục	Thể hiện theo cấp Trường THPT, THCS, Tiểu học và mầm non.
2.4	Đất thể dục thể thao	Thể hiện theo cấp tỉnh, cấp cơ sở, cấp đơn vị ở, nhóm nhà ở và trong khu chức năng.





















STT	Nhóm chức năng sử dụng đất/ Loại chức năng sử dụng của lô đất	Ghi chú
2.5	Đất cây xanh sử dụng công cộng	Thể hiện theo cấp tỉnh, cấp cơ sở, cấp đơn vị ở, nhóm nhà ở và trong khu chức năng.
2.6	Đất thương mại dịch vụ	Thể hiện theo cấp tỉnh, cấp cơ sở, cấp đơn vị ở và trong khu chức năng.
3	Đất công trình sản xuất công nghiệp, TTCN, kho tàng	
4	Đất trung tâm nghiên cứu, đào tạo (trường cao đẳng, đại học, học viện, cơ sở dạy nghề, cơ sở đào tạo khác)	Thể hiện theo cấp quốc gia, cấp tỉnh, cấp cơ sở và trong khu chức năng.
5	Đất cơ quan, trụ sở	Thể hiện theo cấp tỉnh, cấp cơ sở.
6	Đất công trình dịch vụ	
7	Đất công trình dịch vụ du lịch	
8	Đất di tích, tôn giáo	
9	Đất cây xanh chuyên dụng	
10	Đất cây xanh sử dụng hạn chế	
11	Đất đường giao thông	Thể hiện theo cấp tỉnh, cấp cơ sở, cấp đơn vị ở và trong khu chức năng.
12	Bãi đỗ xe	Thể hiện theo cấp tỉnh, cấp cơ sở, cấp đơn vị ở và trong khu chức năng.
13	Đất nghĩa trang	Thể hiện theo cấp tỉnh, cấp cơ sở và trong khu chức năng.
14	Đất công trình hạ tầng kỹ thuật khác	Thể hiện theo cấp tỉnh, cấp cơ sở, cấp đơn vị ở và trong

STT	Nhóm chức năng sử dụng đất/ Loại chức năng sử dụng của lô đất	Ghi chú
		khu chức năng.
15	Đất an ninh	
16	Đất quốc phòng	
17	Đất nông nghiệp và đất khác	
17.1	Đất sản xuất nông nghiệp	
17.2	Đất rừng sản xuất	
17.3	Đất rừng phòng hộ	
17.4	Đất rừng đặc dụng	
17.5	Đất nuôi trồng thủy sản	
17.6	Đất chưa sử dụng (đất bằng, đồi núi chưa sử dụng)	
17.7	Hồ, ao, đầm	
17.8	Sông, suối, kênh, rạch	
17.9	Mặt nước ven biển	

**Mục 05 - Phụ lục 1. Quy định về thể hiện chức năng sử dụng đất trong đồ án quy hoạch chi tiết đô thị, nông thôn, khu chức năng- Tỷ lệ 1/500**

STT	Nhóm chức năng sử dụng đất/ Loại chức năng sử dụng của lô đất	Ký hiệu		Tên phân lớp	Định dạng	Màu	Ghi chú
		Hiện trạng	Quy hoạch				
1	2	3		4	5	6	7
1	<b>Đất nhà ở</b>						
1.1	Đất nhà ở liền kề			DAT_NO_Nhaolienke	Vùng	Số 32	- Đối với các ký hiệu hiện trạng, tên phân lớp thêm tiền tố: HT_ (HT_DAT_NO_Nhaolienke)
1.2	Đất nhà ở biệt thự			DAT_NO_Nhaobietthu	Vùng	Số 56	- Đối với các ký hiệu quy hoạch, tên phân lớp thêm tiền tố: QH_ (QH_DAT_NO_Nhaolienke)
1.3	Đất nhà chung cư			DAT_NO_Nhaochungcu	Vùng	Số 40	
1.4	Đất nhà chung cư hỗn hợp			DAT_NO_NhaochungcuHH	Vùng	Số 44	
1.5	Đất nhà ở nông thôn, nhà ở làng xóm đô thị hóa			DAT_NO_Nhaonongthon	Vùng	Số 57	
2	<b>Đất công trình hạ tầng xã hội</b>						
2.1	Đất văn hóa			DAT_CTHTXH_Vanhua	Vùng	Số 243	- Ngoài ký hiệu sử dụng đất cần bổ sung các ký hiệu chức năng cụ thể như sau:  Trường trung học phổ thông  Trường trung học cơ sở
2.2	Đất y tế			DAT_CTHTXH_Yte	Vùng	Số 220	 Trường tiểu học
2.3	Đất giáo dục - Trường THPT - Trường THCS, tiểu học, mầm non			DAT_CTHTXH_TruongTHPT	Vùng	Số 24	 Mầm non
				DAT_CTHTXH_Truonghoc	Vùng	Số 15	 Trường dạy nghề

STT	Nhóm chức năng sử dụng đất	Ký hiệu		Tên phân lớp	Định dạng	Màu	Ghi chú
		Hiện trạng	Quy hoạch				
1	2	3		4	5	6	7
2.4	Đất thể dục thể thao			DAT_CTHTXH_Theeducthethao	Vùng	Số 94	ⓀG Chức năng cấp quốc gia
2.5	Đất cây xanh sử dụng công cộng			DAT_CTHTXH_CayxanhCC	Vùng	Số 72	ⓀV Chức năng cấp vùng
2.6	Đất thương mại			DAT_CTHTXD_ThuongmaidV	Vùng	Số 12	ⓀT Chức năng cấp tỉnh
3	Đất công trình sản xuất công nghiệp, TTCN, kho tàng			DAT_CTSX_Congnghiep	Vùng	Số 192	ⓀH Chức năng cấp huyện
4	Đất trung tâm nghiên cứu, đào tạo			DAT_CT_Daotaonghiencuu	Vùng	Số 144	ⓀĐVO Chức năng cấp đơn vị ở
5	Đất cơ quan, trụ sở			DAT_CT_Coquan	Vùng	Số 34	- Đối với các ký hiệu thể hiện chức năng cấp quốc gia, tên phân lớp thêm hậu tố : _QG (QHDH_DAT_CTHTXH_Yte_QG)
6	Đất công trình dịch vụ			DAT_CT_Dichvu	Vùng	Số 12	- Đối với các ký hiệu thể hiện chức năng cấp tỉnh, tên phân lớp thêm hậu tố : _CT (QHDH_DAT_CTHTXH_Yte_CT)
7	Đất công trình dịch vụ du lịch			DAT_CT_Dulich	Vùng	Số 210	- Đối với các ký hiệu thể hiện chức năng cấp huyện, tên phân lớp thêm hậu tố : _CH (QHDH_DAT_CTHTXH_Yte_CH)
8	Đất di tích, tôn giáo			DAT_CT_Ditichtongjiao	Vùng	Số 16	
9	Đất cây xanh sử dụng hạn chế			DAT_CT_Cayxanhhhanche	Vùng	Số 94	
10	Đất cây xanh chuyên dụng			DAT_CT_Cayxanhchuyendung	Vùng	Số 126	

STT	Nhóm chức năng sử dụng đất/ Loại chức năng sử dụng của lô đất	Ký hiệu		Tên phân lớp	Định dạng	Màu	Ghi chú
		Hiện trạng	Quy hoạch				
1	2	3	4	5	6	7	
11	<b>Đường giao thông</b>			DAT_CTHTKT_DuongGT	Vùng	Số 251	- Ký hiệu chức năng được thể hiện ở định dạng điểm, có phân lớp góc là layer 0 và quản lý theo phân lớp của ký hiệu sử dụng đất
12	<b>Đất bãi đỗ xe</b>			DAT_CTHTKT_Baidoxe	Vùng	Số 252	
13	<b>Đất nghĩa trang</b>			DAT_CTHTKT_Nghiatrang	Vùng	Số 251	- Ký hiệu tô vùng (hach) được quản lý theo phân lớp sử dụng đất
14	<b>Đất CT hạ tầng kỹ thuật khác</b>			DAT_CTHTKT_Hatangkhac	Vùng	Số 199	
15	<b>Đất an ninh</b>			DAT_CT_Anninh	Vùng	Số 64	
16	<b>Quốc phòng</b>			DAT_CT_Quocphong	Vùng	Số 79	
17	<b>Đất nông nghiệp và đất khác</b>						
17.1	<b>Đất sản xuất nông nghiệp</b>			DAT_NLK_Nongnghiep	Vùng	Số 3	- Các chữ để chú thích, ký hiệu trong bản vẽ được quản lý theo phân lớp có tên : BV_Ten_Chugiai
17.2	<b>Đất rừng đặc dụng</b>			DAT_NLK_Rungdacsung	Vùng	Số 148	
17.3	<b>Đất rừng phòng hộ</b>			DAT_NLK_Rungphongho	Vùng	Số 129	
17.4	<b>Đất rừng sản xuất</b>			DAT_NLK_Rungsanxuat	Vùng	Số 107	























STT	Nhóm chức năng sử dụng đất/ Loại chức năng sử dụng của lô đất	Ký hiệu		Tên phân lớp	Định dạng	Màu	Ghi chú
		Hiện trạng	Quy hoạch				
1	2	3		4	5	6	7
17.5	Đất nuôi trồng thủy sản			DAT_NLK_Thuysan	Vùng	Số 150	
17.6	Đất chưa sử dụng			DAT_NLK_Chuasudung	Vùng	Số 9	
17.7	Hồ, ao, đầm			DAT_NLK_Honuoc	Vùng	Số 154	
17.8	Sông, suối, kênh, rạch			DAT_NLK_Songsuoi	Vùng	Số 152	
17.9	Mặt nước ven biển			DAT_NLK_Matnuocbien	Vùng	Số 152	














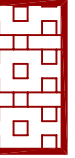
















**Mục 6. Quy định về thể hiện chức năng sử dụng đất trong đồ án quy hoạch chung xây dựng khu chức năng – tỷ lệ 1/5.000, tỷ lệ 1/10.000**

<b>STT</b>	<b>Nhóm chức năng/ Loại chức năng sử dụng đất</b>	<b>Ghi chú</b>
<b>I</b>	<b>Khu vực xây dựng các chức năng</b>	
1	Phát triển dân cư đô thị	
2	Phát triển dân cư nông thôn	
3	Phát triển hỗn hợp (dân cư, dịch vụ)	
4	Dịch vụ - công cộng	Thể hiện các chức năng: Y tế, văn hóa, giáo dục, thương mại theo cấp phục vụ khu chức năng.
5	Cây xanh sử dụng công cộng	Thể hiện theo cấp phục vụ khu chức năng.
6	Cây xanh sử dụng hạn chế	
7	Cây xanh chuyên dụng	
8	Phát triển sản xuất công nghiệp, kho tàng	
9	Trung tâm đào tạo, nghiên cứu	Thể hiện theo cấp quốc gia, cấp vùng, cấp tỉnh, cấp cơ sở và khu chức năng.
10	Cơ quan, trụ sở	Thể hiện theo cấp quốc gia, cấp tỉnh, cấp cơ sở và khu chức năng.
11	Trung tâm y tế	Thể hiện theo cấp quốc gia, cấp vùng, cấp tỉnh và cấp cơ sở.
12	Trung tâm văn hóa, thể dục thể thao	Thể hiện theo cấp quốc gia, cấp vùng, cấp tỉnh và cấp cơ sở.
13	Phát triển dịch vụ, du lịch	
14	Di tích, tôn giáo	
15	An ninh	
16	Quốc phòng	

<b>STT</b>	<b>Nhóm chức năng/ Loại chức năng sử dụng đất</b>	<b>Ghi chú</b>
17	Giao thông	Thể hiện theo cấp quốc gia, cấp vùng, cấp tỉnh, cấp cơ sở và khu chức năng.
18	Hạ tầng kỹ thuật khác	Thể hiện theo cấp quốc gia, cấp vùng, cấp tỉnh, cấp cơ sở và khu chức năng.
<b>II</b>	<b>Khu vực nông nghiệp và chức năng khác</b>	
1	Sản xuất nông nghiệp	
2	Lâm nghiệp (rừng sản xuất, rừng phòng hộ và rừng đặc dụng)	
3	Nuôi trồng thủy sản	
4	Chưa sử dụng (đất bằng và đồi núi chưa sử dụng)	
5	Hồ, ao, đầm	
6	Sông, suối, kênh, rạch	
7	Mặt nước ven biển	

**Mục 06 - Phụ lục 1. Quy định về thể hiện chức năng sử dụng đất trong đồ án quy hoạch chung  
Khu kinh tế, Khu du lịch quốc gia – Tỷ lệ 1/5.000; 1/10.000**

STT	Nhóm chức năng Loại chức năng sử dụng đất	Ký hiệu			Tên phân lớp	Định dạng	Màu	Ghi chú											
		Hiện trạng	Quy hoạch																
			Đợt đầu	Dài hạn															
1	2	3			4	5	6	7											
<b>I</b>	<b>KHU VỰC XÂY DỰNG CÁC CHỨC NĂNG</b>																		
1	Phát triển dân cư đô thị						DAT_KXD_Dancudothi	Vùng	Số 30	- Đối với các ký hiệu hiện trạng, tên phân lớp thêm tiền tố: HT_ (Ví dụ: HT_DAT_KXD_Dancudothi)									
2	Phát triển dân cư nông thôn						DAT_KXD_Dancunongthon	Vùng	Số 57	- Đối với các ký hiệu quy hoạch đợt đầu, tên phân lớp thêm tiền tố: QHDD_ (Ví dụ: QHDD_DAT_KXD_Dancudothi)									
3	Phát triển hỗn hợp						DAT_KXD_Honhop	Vùng	Số 22										
4	Dịch vụ - công cộng						DAT_KXD_Dichvucongcong	Vùng	Số 1	- Đối với các ký hiệu quy hoạch dài hạn, tên phân lớp thêm tiền tố: QHDH_ (Ví dụ: QHDH_DAT_KXD_Dancudothi)									
5	Cây xanh sử dụng công cộng						DAT_KXD_CayxanhCC	Vùng	Số 72	- Ngoài ký hiệu sử dụng đất cần bổ sung các ký hiệu chức năng cụ thể như sau:									
6	Cây xanh sử dụng hạn chế						DAT_KXD_CayxanhSDHC	Vùng	Số 94	 Công trình văn hóa phục vụ khu chức năng									
7	Cây xanh chuyên dụng						DAT_KXD_CayxanhCD	Vùng	Số 126	 Trường trung học phổ thông									
8	Phát triển sản xuất công nghiệp, kho tàng						DAT_KXD_Congnghiep	Vùng	Số 192	 Chợ									
9	Trung tâm đào tạo nghiên cứu						DAT_KXD_Daotao	Vùng	Số 144	 Công trình y tế phục vụ khu chức năng									

STT	Nhóm chức năng Loại chức năng sử dụng đất	Ký hiệu			Tên phân lớp	Định dạng	Màu	Ghi chú
		Hiện trạng		Quy hoạch				
		Đợt đầu	Dài hạn					
1	2	3			4	5	6	7
10	Cơ quan, trụ sở đô thị				DAT_KXD_Coquantruso	Vùng	Số 34	- Đối với các ký hiệu thể hiện chức năng cấp quốc gia, tên phân lớp thêm hậu tố : _QG (Ví dụ: QHĐH_DAT_KXD_Yte_QG)
11	Trung tâm y tế				DAT_KXD_Yte	Vùng	Số 220	Đối với các ký hiệu thể hiện chức năng cấp vùng, tên phân lớp thêm hậu tố : _CV (Ví dụ: QHĐH_DAT_KXD_Yte_CV)
12	Trung tâm văn hóa, thể dục thể thao				DAT_KXD_Vanhoathethao	Vùng	Số 94	Đối với các ký hiệu thể hiện chức năng cấp tỉnh, tên phân lớp thêm hậu tố : _CT (Ví dụ: QHĐH_DAT_KXD_Yte_CT)
13	Dịch vụ, du lịch				DAT_KXD_Dulich	Vùng	Số 210	Đối với các ký hiệu thể hiện chức năng cấp huyện, tên phân lớp thêm hậu tố : _CH (Ví dụ: QHĐH_DAT_KXD_Yte_CH)
14	Di tích, tôn giáo				DAT_KXD_Ditich	Vùng	Số 16	
15	An ninh				DAT_KXD_Anninh	Vùng	Số 64	
16	Quốc phòng				DAT_KXD_Quocphong	Vùng	Số 79	
17	Giao thông				DAT_KXD_Giaothong	Vùng	Số 8	
18	Hạ tầng kỹ thuật khác				DAT_KXD_HTKTkhac	Vùng	Số 195	
II	<b>KHU VỰC NÔNG NGHIỆP VÀ CHỨC NĂNG KHÁC</b>							
1	Sản xuất nông nghiệp				DAT_NNK_Nongnghiep	Vùng	Số 3	

STT	Nhóm chức năng Loại chức năng sử dụng đất	Hiện trạng		Quy hoạch		Tên phân lớp	Định dạng	Màu	Ghi chú
		Ký hiệu		Ký hiệu					
		Đợt đầu	Dài hạn	Đợt đầu	Dài hạn				
1	2	3		3		4	5	6	7
2	Lâm nghiệp - Rừng đặc dụng - Rừng phòng hộ - Rừng sản xuất					DAT_NNK_Rungdacdung DAT_NNK_Rungphongho DAT_NNK_Rungsanxuat	Vùng Vùng Vùng	Số 148 Số 129 Số 107	- Ngoài ký hiệu sử dụng đất cần bổ sung các ký hiệu chức năng cụ thể như sau:  Chức năng cấp quốc gia Chức năng cấp vùng Chức năng cấp tỉnh Chức năng cấp huyện
3	Nuôi trồng thủy sản					DAT_NNK_Thuysan	Vùng	Số 150	
4	Chưa sử dụng					DAT_NNK_Chuasudung	Vùng	Số 9	
5	Hồ, ao, đầm					DAT_NNK_Honuoc	Vùng	Số 154	- Ký hiệu chức năng được thể hiện ở định dạng điểm, có phân lớp góc là layer 0 và quản lý theo phân lớp của ký hiệu sử dụng đất
6	Sông, suối, kênh, rạch					DAT_NNK_Songsuoi	Vùng	Số 152	- Ký hiệu tô vùng (hach) được quản lý theo phân lớp sử dụng đất
7	Mặt nước ven biển					DAT_NNK_Matnuocbien	Vùng	Số 152	- Các chữ để chú thích, ký hiệu trong bản vẽ được quản lý theo phân lớp có tên : BV_Ten_Chugiai

## **Mục 7. Quy định về thể hiện ký hiệu bản vẽ trong hồ sơ quy hoạch nông thôn**

### **1. QUY ĐỊNH CHUNG**

Hệ thống ký hiệu bản vẽ quy định tại Phụ lục này được sử dụng trong hồ sơ màu, hồ sơ đen trắng của nhiệm vụ quy hoạch và quy hoạch nông thôn theo Luật Quy hoạch đô thị và nông thôn.

Trong các đồ án quy hoạch nông thôn, hệ thống ký hiệu bản vẽ được quy định trên cơ sở hệ thống trợ giúp của phần mềm Auto CAD.

Đối với đồ án quy hoạch chung xây dựng xã hệ thống ký hiệu được thể hiện cho từng giai đoạn quy hoạch (ngắn hạn và dài hạn); Đối với đồ án quy hoạch chi tiết xây dựng điểm dân cư nông thôn, hệ thống ký hiệu được thể hiện cho giai đoạn ngắn hạn.

Ngoài những quy định trong hệ thống ký hiệu này, khi thể hiện bản vẽ quy hoạch nông thôn còn phải tuân thủ theo các quy định ký hiệu chuyên ngành khác có liên quan.

Trong trường hợp sử dụng các ký hiệu chưa có trong quy định thì phải có ghi chú kèm theo.

Ký hiệu bản vẽ hiện trạng, sử dụng đất và định hướng phát triển không gian trong hồ sơ nhiệm vụ và đồ án quy hoạch nông thôn thực hiện theo KH-01 đến KH-03.

Ký hiệu bản vẽ hạ tầng kỹ thuật trong hồ sơ nhiệm vụ và đồ án quy hoạch nông thôn thực hiện theo quy định tại Phụ lục VIII của Thông tư này.

### **2. BẢNG TỔNG HỢP SỬ DỤNG ĐẤT QUY HOẠCH<sup>38</sup>**

<b>STT</b>	<b>Mục đích sử dụng đất</b>	<b>Ghi chú (*)</b>
<b>1</b>	<b>Đất nông nghiệp</b>	
1.1	Đất sản xuất nông nghiệp	Gồm đất trồng cây hàng năm và đất trồng cây lâu năm. Đất trồng cây hàng năm bao gồm các

<sup>38</sup> Thay thế cụm từ “quy hoạch sử dụng đất” bằng cụm từ “sử dụng đất quy hoạch” được sửa đổi bởi điểm a khoản 7 Điều 1 Thông tư số 43/2025/TT-BXD ngày 09/12/2025 của Bộ trưởng Bộ Xây dựng sửa đổi, bổ sung một số điều của Thông tư số 16/2025/TT-BXD ngày 30/6/2025 của Bộ trưởng Bộ Xây dựng quy định chi tiết một số điều của Luật Quy hoạch đô thị và nông thôn, có hiệu lực từ ngày 09/12/2025

STT	Mục đích sử dụng đất	Ghi chú (*)
		loại: Đất trồng lúa (gồm đất chuyên trồng lúa nước, đất trồng lúa nước còn lại và đất trồng lúa nương); đất trồng cây hàng năm khác (gồm đất bằng trồng cây hàng năm khác và đất nương rẫy trồng cây hàng năm khác);
1.2	Đất lâm nghiệp	Đất lâm nghiệp bao gồm đất rừng sản xuất, đất rừng phòng hộ, đất rừng đặc dụng; trong đó gồm đất có rừng tự nhiên, đất có rừng trồng và đất đang được sử dụng để bảo vệ, phát triển rừng
1.3	Đất nuôi trồng thủy sản	Là đất được sử dụng chuyên vào mục đích nuôi, trồng thủy sản nước lợ, nước mặn và nước ngọt.
1.4	Đất làm muối	Là ruộng muối để sử dụng vào mục đích sản xuất muối.
1.5	Đất nông nghiệp khác	Gồm đất sử dụng để xây dựng nhà kính và các loại nhà khác phục vụ mục đích trồng trọt, kể cả các hình thức trồng trọt không trực tiếp trên đất; xây dựng chuồng trại chăn nuôi gia súc, gia cầm và các loại động vật khác được pháp luật cho phép, kể cả các loại nhà khác gắn liền với khu vực chuồng trại để phục vụ cho chăn nuôi; đất trồng trọt, chăn nuôi, nuôi trồng thủy sản cho mục đích học tập, nghiên cứu thí nghiệm; đất ươm tạo cây giống, con giống và đất trồng hoa, cây cảnh.
<b>2</b>	<b>Đất xây dựng</b>	

STT	Mục đích sử dụng đất	Ghi chú (*)
2.1	Đất ở <sup>39</sup>	Đất ở <sup>40</sup> tại nông thôn
2.2	Đất công cộng	Đất xây dựng trụ sở cơ quan, đất xây dựng cơ sở y tế, đất xây dựng cơ sở giáo dục và đào tạo (chỉ tính đất các công trình phục vụ cấp cơ sở); đất xây dựng cơ sở văn hóa (không bao gồm các công trình kinh doanh văn hóa) đất sinh hoạt cộng đồng; đất chợ, điểm bưu điện – văn hóa xã
2.3	Đất cây xanh, thể dục, thể thao	Đất xây dựng cơ sở thể dục thể thao (chỉ tính đất xây dựng các công trình phục vụ cấp cơ sở); đất vui chơi, giải trí công cộng (trừ bãi tắm)
2.4	Đất tôn giáo, danh lam thắng cảnh, di tích, đình đền	Đất có di tích lịch sử - văn hóa, đất danh lam thắng cảnh; đất cơ sở tôn giáo; đất cơ sở tín ngưỡng
2.5	Đất công nghiệp, tiểu thủ công nghiệp và làng nghề	Đất cụm công nghiệp, đất khu công nghiệp, đất khu chế xuất (nằm trên địa bàn xã), đất cơ sở sản xuất phi nông nghiệp,
2.6	Đất khoáng sản và sản xuất vật liệu xây dựng	đất sử dụng cho hoạt động khoáng sản, đất sản xuất vật liệu xây dựng, đất làm đồ gốm
2.7	Đất xây dựng các chức năng khác	Đất xây dựng trụ sở cơ quan, đất xây dựng cơ sở y tế, đất xây dựng cơ sở giáo dục và đào tạo, Đất xây dựng cơ sở thể dục thể thao (không tính đất các công trình phục vụ cấp cơ sở), bãi tắm biển; đất xây dựng cơ sở kinh














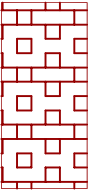
















<sup>39</sup> Thay thế cụm từ “đất ở” bằng cụm từ “đất đơn vị ở hoặc khu dân cư” được sửa đổi bởi điểm b khoản 7 Điều 1 Thông tư số 43/2025/TT-BXD ngày 09/12/2025 của Bộ trưởng Bộ Xây dựng sửa đổi, bổ sung một số điều của Thông tư số 16/2025/TT-BXD ngày 30/6/2025 của Bộ trưởng Bộ Xây dựng quy định chi tiết một số điều của Luật Quy hoạch đô thị và nông thôn, có hiệu lực từ ngày 09/12/2025






















<sup>40</sup> Thay thế cụm từ “đất ở” bằng cụm từ “đất đơn vị ở hoặc khu dân cư” được sửa đổi bởi điểm b khoản 7 Điều 1 Thông tư số 43/2025/TT-BXD ngày 09/12/2025 của Bộ trưởng Bộ Xây dựng sửa đổi, bổ sung một số điều của Thông tư số 16/2025/TT-BXD ngày 30/6/2025 của Bộ trưởng Bộ Xây dựng quy định chi tiết một số điều của Luật Quy hoạch đô thị và nông thôn, có hiệu lực từ ngày 09/12/2025

STT	Mục đích sử dụng đất	Ghi chú (*)
		doanh văn hóa, đất xây dựng cơ sở dịch vụ xã hội, đất xây dựng cơ sở khoa học và công nghệ, đất xây dựng cơ sở ngoại giao, đất xây dựng các công trình sự nghiệp khác, đất thương mại dịch vụ,
2.8	Đất hạ tầng kỹ thuật	
2.8.1	Đất giao thông	Đất giao thông
2.8.2	Đất xử lý chất thải rắn	đất bãi thải, xử lý chất thải
2.8.3	Đất nghĩa trang, nghĩa địa	Đất nghĩa trang, nghĩa địa, nhà tang lễ, nhà hỏa táng
2.8.4	Đất hạ tầng kỹ thuật khác	Đất công trình năng lượng, đất công trình bưu chính, viễn thông (trừ điểm bưu điện – văn hóa xã, ) các công trình đầu mối phục vụ đời sống của người dân nông thôn như: cấp điện, cấp nước, thoát nước
2.9	Đất hạ tầng phục vụ sản xuất	Đất thủy lợi; đất phi nông nghiệp khác (kho, trạm, trại...)
2.10	Đất quốc phòng, an ninh	Đất quốc phòng, đất an ninh
3	Đất khác	
3.1	Đất sông ngòi, kênh rạch, suối & mặt nước chuyên dùng	Đất sông ngòi, kênh, rạch, suối, đất có mặt nước chuyên dùng.
3.2	Đất chưa sử dụng	Đất bằng chưa sử dụng, đất đồi núi chưa sử dụng, núi đá không có rừng cây

(\*) Tên của các loại đất sử dụng trong phần Ghi chú được phù hợp với giải thích cách xác định tại phụ lục số 01 ban hành kèm theo Thông tư số 28/2024/TT-BTNMT ngày 31/7/2024 của Bộ trưởng Bộ Tài nguyên và Môi trường quy định về thống kê, kiểm kê đất đai và lập bản đồ hiện trạng sử dụng đất.



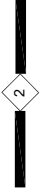




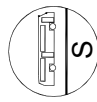
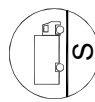
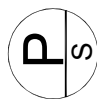

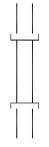



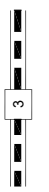










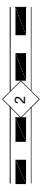








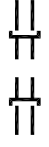


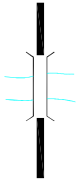
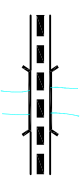
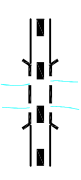





















STT	Tên ký hiệu	Các giai đoạn quy hoạch			Màu	Ghi chú
		Hiện trạng	Quy hoạch			
			Ngắn hạn	Dài hạn		
1	2	3	4	5	6	7
<b>II</b>	<b>Đất xây dựng</b>					
	- Đất ở				Số 57	+ Trong đồ án QHCT ngoài ký hiệu sử dụng đất cần bổ sung các ký hiệu chức năng cụ thể như sau:
	- Đất công cộng				Số 1	 Nhà văn hóa, thư viện, nhà hát.  Rạp chiếu phim  Bảo tàng
	- Đất cây xanh, thể dục thể thao				Số 76	 Dịch vụ thương mại
	- Đất tôn giáo, danh lam di tích, đình đền				Số 16	 Trường phổ thông trung học  Trường trung học cơ sở
	- Đất công nghiệp, tiểu thủ công nghiệp và làng nghề				Số 192	 Trường tiểu học
	- Đất khoáng sản và sản xuất vật liệu xây dựng				Số 177	 Nhà trẻ  Trường dạy nghề
	- Đất xây dựng các chức năng khác				Số 34	

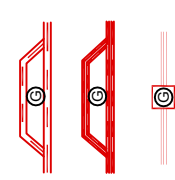
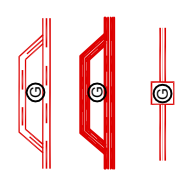
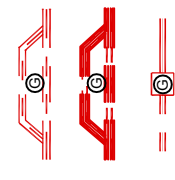
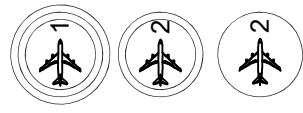


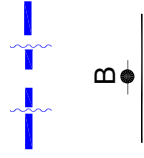
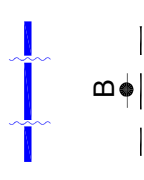
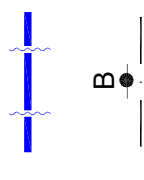
STT	Tên ký hiệu	Các giai đoạn quy hoạch			Màu	Ghi chú
		Hiện trạng	Quy hoạch			
			Ngắn hạn	Dài hạn		
1	2	3	4	5	6	7
	- Đất hạ tầng kỹ thuật				Số 8	
	+ Đất xử lý chất thải rắn				Số 251	Phòng khám đa khoa, trạm y tế Nhà hộ sinh
	+ Đất nghĩa trang, nghĩa địa				Số 195	Trạm vệ sinh phòng dịch
	+ Đất hạ tầng kỹ thuật khác				Số 203	Tôn giáo Di tích
	- Đất hạ tầng phục vụ sản xuất				Số 69	
<b>III</b>	<b>Đất khác</b>					
	- Đất sông ngòi, kênh rạch, mặt nước chuyên dùng				Số 152	
	- Đất chưa sử dụng				Số 73	




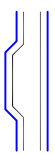
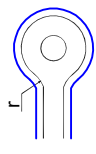
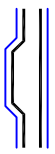
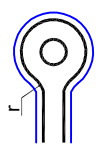
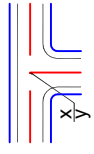
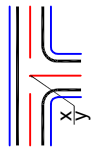
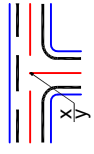
**Mục 8. Quy định về thể hiện ký hiệu trong các bản vẽ hạ tầng kỹ thuật**  
(Thể hiện theo bản Auto CAD)

## Mục 08 - Phụ lục 1. Quy định về thể hiện ký hiệu trong các bản vẽ hạ tầng kỹ thuật

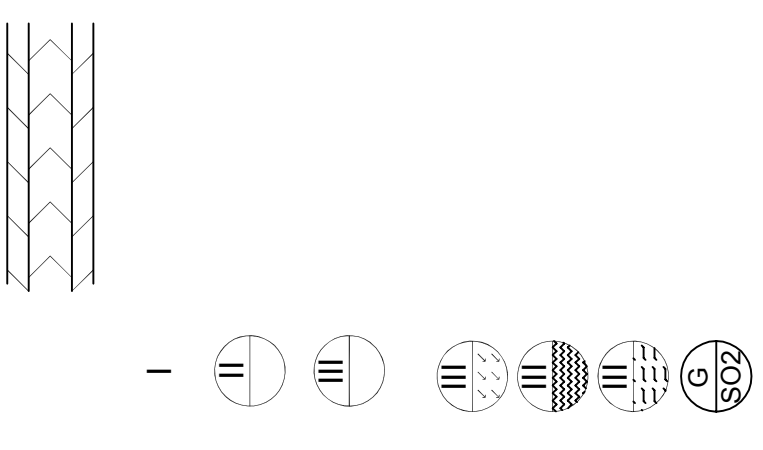
STT	Nhóm đất/ Loại đất	Ký hiệu			Tên phân lớp	Định dạng	Màu	Ghi chú
		Hiện trạng	Quy hoạch					
			Đợt đầu	Dài hạn				
1	2	3			4	5	6	7
1	<b>HỆ THỐNG GIAO THÔNG</b> * Đường bộ: - Đường cao tốc - Quốc lộ - Đường tỉnh - Đường huyện - Đường chính TP - Đường liên khu vực - Đường chính khu vực - Bến bãi . Bến xe khách, bus liên vùng, quốc tế . Bến xe tải . Bãi đỗ xe - Trạm bán xăng dầu - Tuy-nen	           	           	           	HTKT_GT_Duongcaotoc HTKT_GT_Duongquoclo HTKT_GT_Duongtinh HTKT_GT_Duonghuyen HTKT_GT_DuongchinhTP HTKT_GT_Duonglienkhuvuc HTKT_GT_Duongchinhkhuvuc HTKT_GT_Benxe HTKT_GT_Benxe HTKT_GT_Benxe HTKT_GT_Tramxang HTKT_GT_Tuyenen	Đường Đường Đường Đường Đường Đường Đường Điểm Điểm Điểm Điểm Điểm	Số 7 -- -- -- -- -- -- -- -- -- -- --	CT1: Tên đường 1A 2 3 S: Diện tích Hatch màu số 8









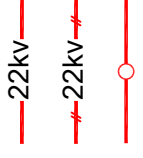
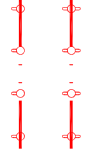


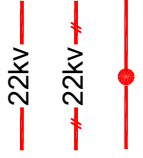
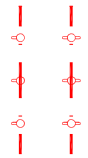


STT	Nhóm đất/ Loại đất	Ký hiệu			Tên phân lớp	Định dạng	Màu	Ghi chú
		Hiện trạng		Quy hoạch				
		Đợt đầu	Dài hạn					
1	2	3	4	5	6	7		
	<ul style="list-style-type: none"> <li>- Cầu bê tông</li> <li>* Đường thủy:</li> <li>- Tuyến:</li> <li>. Trong nước</li> <li>. Quốc tế</li> <li>- Bến cảng:</li> <li>. Tổng hợp</li> <li>. Hành khách</li> <li>. Hàng hóa</li> <li>. Cảng cạn</li> <li>. Chuyên dụng</li> <li>. Bến phà</li> <li>* Đường sắt:</li> <li>- Đường sắt quốc gia:</li> <li>- Đường sắt đô thị:</li> <li>. Tàu điện ngầm</li> <li>. Đường sắt trên cao</li> </ul>	                       	HTKT_GT_Caugam  HTKT_GT_Duongthuy HTKT_GT_Duongthuy  HTKT_GT_Bencang HTKT_GT_Bencang HTKT_GT_Bencang HTKT_GT_Bencang  HTKT_GT_Bencang HTKT_GT_Bencang  HTKT_GT_Duongsat  HTKT_GT_Duongsat HTKT_GT_Duongsat	Đường  Đường Đường  Điểm Điểm Điểm Điểm  Điểm Điểm  Đường/ Điểm Đường/ Điểm Đường/ Điểm	Số 7  Số 141 Số 141  Số 5 -- -- --  -- --  Số 12 -- --	2 : Cấp, hạng, quy mô cảng                    G: Nhà ga, bến đỗ   M: Ga tàu điện ngầm		











































STT	Nhóm đất/ Loại đất	Ký hiệu			Tên phân lớp	Định dạng	Màu	Ghi chú
		Hiện trạng	Quy hoạch	Dài hạn				
1	2	3			4	5	6	7
	<ul style="list-style-type: none"> <li>Tàu điện bánh sắt</li> <li>Tàu cao tốc</li> <li>Monorail</li> </ul>				HTKT_GT_Duongsat HTKT_GT_Duongsat HTKT_GT_Duongsat	Đường/ Điểm	Số 12	
	* Đường hàng không:  - Cảng hàng không quốc tế:  - Cảng hàng không nội địa:  - Sân bay:  - Tỉnh không đầu cuối sân bay:  - Phạm vi cấm XD:				HTKT_GT_Hangkhong HTKT_GT_Hangkhong HTKT_GT_Hangkhong  HTKT_GT_Hangkhong HTKT_GT_Hangkhong	Điểm Điểm Điểm  Đường/ Vùng Đường/ Vùng	Số 7 -- --  -- --	2 : Cấp, hạng sân bay N : Sân bay ngoại hạng
	- Ngầm  - Tuyến và điểm đỗ xe buýt				HTKT_GT_Caugam  HTKT_GT_Benxe	Đường  Đường/ Điểm	Số 7  --	














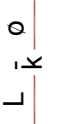

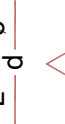

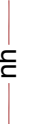










STT	Nhóm đất/ Loại đất	Ký hiệu		Tên phân lớp	Định dạng	Màu	Ghi chú
		Hiện trạng	Quy hoạch				
1	2	3		4	5	6	7
	<ul style="list-style-type: none"> <li>- Đường phố:</li> <li>+ Tim đường</li> <li>+ Lòng đường</li> <li>+ Hè đường</li> <li>+ Chỗ tránh xe</li> <li>+ Chỗ quay xe</li> <li>- Tọa độ <math>\frac{x}{y}</math></li> <li>- Cao độ thiết kế Cao độ tự nhiên</li> <li>- Hướng dốc</li> <li>- Chỉ giới đường đỏ</li> <li>- Chỉ giới xây dựng</li> </ul>	         	<ul style="list-style-type: none"> <li>HTKT_GT_Timduong</li> <li>HTKT_GT_Longduong</li> <li>HTKT_GT_Heduong</li> <li>HTKT_GT_Thietke</li> <li>HTKT_GT_Thietke</li> <li>HTKT_GT_Thietke</li> <li>HTKT_GT_Chigioi</li> <li>HTKT_GT_Chigioi</li> </ul>	<ul style="list-style-type: none"> <li>Đường</li> <li>Đường</li> <li>Đường</li> <li>Điểm</li> <li>Điểm</li> <li>Điểm</li> <li>Đường</li> <li>Đường</li> </ul>	<ul style="list-style-type: none"> <li>Số 1</li> <li>Số 7</li> <li>Số 5</li> <li>Số 7</li> <li>--</li> <li>--</li> <li>Số 1</li> <li>Số 7</li> </ul>	<ul style="list-style-type: none"> <li>r: Bán kính quay xe</li> <li>Đ: Đền tín hiệu giao thông</li> <li>Kiểu dáng phụ thuộc vào người thiết kế</li> <li>i: Độ dốc dọc</li> <li>L: Chiều dài dốc (m)</li> </ul>	

STT	Nhóm đất/ Loại đất	Ký hiệu		Tên phân lớp	Định dạng	Màu	Ghi chú		
		Hiện trạng	Quy hoạch						
1	2	3		4	5	6	7		
2	<b>CHUẨN BỊ KỸ THUẬT</b> - Cống ngầm - Mương nắp đan - Mương hở - Trạm bơm tiêu - Giếng thu - Cống qua đường - Miệng xả - Mương xả - Cống ngăn triều - Công trình tiêu năng - Kè đá, tường chắn S Đào   H Đào TB Đắp   Đắp - W đất đào, đắp - Đường phân lưu chính - Đường phân lưu phụ - Hướng thoát nước - Cao độ nền XD (m) Cao độ tự nhiên (m)			HTKT_CBKT_Tuyen	Đường /chữ	Số 7	L: Chiều dài (m) D: Đường kính ống i: Độ dốc		
				HTKT_CBKT_Tuyen	--	--	--		
				HTKT_CBKT_Tuyen		HTKT_CBKT_Tuyen	Điểm	--	
				HTKT_CBKT_Tram		HTKT_CBKT_Tram	--	--	
				HTKT_CBKT_Tram		HTKT_CBKT_Tram	--	--	
				HTKT_CBKT_Tram		HTKT_CBKT_Tuyen	--	--	
				HTKT_CBKT_Tuyen		HTKT_CBKT_Tuyen	--	--	
				HTKT_CBKT_Tuyen		HTKT_CBKT_Tuyen	--	--	
				HTKT_CBKT_Tuyen		HTKT_CBKT_Tuyen	--	--	
				HTKT_CBKT_Tuyen		HTKT_CBKT_Tuyen	--	--	
				HTKT_CBKT_Tuyen		HTKT_CBKT_Tuyen	--	--	
				HTKT_CBKT_Tuyen		HTKT_CBKT_Tuyen	--	--	
				HTKT_CBKT_Tuyen		HTKT_CBKT_Tuyen	--	--	
				HTKT_CBKT_Tuyen		HTKT_CBKT_Tuyen	--	--	
						HTKT_CBKT_Thietke	--	--	W: Khối lượng (m3) S: Diện tích (ha) H: Chiều cao (m)
				HTKT_CBKT_Thietke	Đường	Số 7			
				HTKT_CBKT_Thietke	Đường	--			
				HTKT_CBKT_Thietke	Điểm	--			
				HTKT_CBKT_Thietke	--	--			

STT	Nhóm đất/ Loại đất	Ký hiệu		Tên phân lớp	Định dạng	Màu	Ghi chú
		Hiện trạng	Quy hoạch				
1	2	3		4	5	6	7
	<ul style="list-style-type: none"> <li>- Đường đồng mức thiết kế</li> <li>- Đất xây dựng thuận lợi</li> <li>- <b>Đất xây dựng ít thuận lợi</b></li> <li>- Đất XD không thuận lợi</li> <li>+ Do độ dốc</li> <li>+ Do ngập lụt</li> <li>+ Do lầy</li> <li>- Đất bị ô nhiễm khí độc</li> <li>- Khu vực hạ nền</li> <li>- Khu vực tôn nền</li> <li>- Khu vực nạo vét bùn</li> </ul>		<ul style="list-style-type: none"> <li>HTKT_CBKT_Thietkedongmuc</li> <li>HTKT_CBKT_Phanloaidat</li> <li>HTKT_CBKT_Phanloaidat</li> <li>HTKT_CBKT_Phanloaidat</li> <li>HTKT_CBKT_Phanloaidat</li> <li>HTKT_CBKT_Phanloaidat</li> <li>HTKT_CBKT_Phanloaidat</li> <li>HTKT_CBKT_Phanloaidat</li> <li>HTKT_CBKT_Thietke</li> <li>HTKT_CBKT_Thietke</li> <li>HTKT_CBKT_Thietke</li> </ul>	<ul style="list-style-type: none"> <li>Đường</li> <li>Điểm</li> <li>--</li> <li>--</li> <li>--</li> <li>--</li> <li>--</li> <li>--</li> <li>Vùng</li> <li>--</li> <li>--</li> </ul>	<ul style="list-style-type: none"> <li>--</li> <li>Số 7</li> <li>--</li> <li>--</li> <li>--</li> <li>--</li> <li>--</li> <li>--</li> <li>Số 5</li> <li>--</li> <li>--</li> </ul>		

STT	Nhóm đất/ Loại đất	Ký hiệu		Tên phân lớp	Định dạng	Màu	Ghi chú
		Hiện trạng	Quy hoạch				
1	2	3		4	5	6	7
	<ul style="list-style-type: none"> <li>- Khu vực hạ mực nước ngầm</li> <li>- Đê</li> <li>- Ta luy</li> <li>- Cao độ đáy (m)</li> <li>- Cao độ mặt đất TK (m)</li> </ul>	   	   	HTKT_CBKT_Thietke HTKT_CBKT_Tuyen HTKT_CBKT_Tuyen HTKT_CBKT_Thietke	Vùng Đường Đường Điểm	-- Số 7 Số 7 --	
<b>3</b>	<b>CÁP ĐIỆN</b> * Tuyến: <ul style="list-style-type: none"> <li>- Nối</li> <li>- Ngầm</li> <li>- Cột điện</li> </ul> * Đường điện chiếu sáng <ul style="list-style-type: none"> <li>- Đèn một phía</li> <li>- Đèn hai phía</li> </ul> * Nhà máy-trạm: <ul style="list-style-type: none"> <li>- Nhà máy thủy điện</li> <li>- Nhà máy nhiệt điện</li> <li>- Nhà máy điện hạt nhân</li> </ul>	   	   	HTKT_CD_Tuyen HTKT_CD_Tuyen HTKT_CD_Tuyen  HTKT_CD_Chieusang HTKT_CD_Chieusang	Đường /Chữ -- --  Đường /Điểm  Điểm Điểm Điểm	Số 1 -- --  Số 1 --	22kv: loại tuyến dây cho mọi cấp điện áp   L: Khoảng cách hai cột

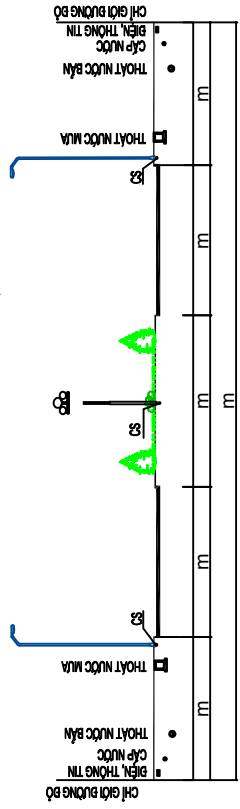
STT	Nhóm đất/ Loại đất	Ký hiệu			Tên phân lớp	Định dạng	Màu	Ghi chú
		Hiện trạng	Quy hoạch					
			Đợt đầu	Dài hạn				
1	2	3			4	5	6	7
	<ul style="list-style-type: none"> <li>- Nhà máy phong điện</li> <li>- Trạm 500KV</li> <li>- Trạm 220KV</li> <li>- Trạm 110KV</li> <li>- Trạm trung thế</li> <li>- Trạm hạ thế</li> <li>- Trạm phát Diesel</li> </ul>	       	      	      	HTKT_CD_Trám HTKT_CD_Trám HTKT_CD_Trám HTKT_CD_Trám HTKT_CD_Trám HTKT_CD_Trám HTKT_CD_Trám	Điểm Điểm Điểm Điểm Điểm Điểm Điểm	-- -- -- -- Số 1 -- --	I: Chiều dài tuyến o: Đường kính ống /: Độ dốc
4	<b>CẤP NƯỚC</b> - Tuyến ống: + Nước sạch + Nước thô - Vùng có nước ngầm - Vùng có nước ngầm bị ô nhiễm - Kênh, mương cấp nước - Đập nước	         	    	    	HTKT_CN_Tuyen HTKT_CN_Tuyen HTKT_CN_Nguoncap HTKT_CN_Nguoncap HTKT_CN_Tuyen HTKT_CN_Congtrinh	Đường /Chữ Vùng Vùng Đường Điểm	Số 5 -- -- -- -- --	

STT	Nhóm đất/ Loại đất	Ký hiệu			Tên phân lớp	Định dạng	Màu	Ghi chú
		Hiện trạng	Đợt đầu	Quy hoạch				
1	2	3			4	5	6	7
	<ul style="list-style-type: none"> <li>- Khu vực bảo vệ nguồn nước</li> <li>- Nhà máy nước</li> <li>- Trạm bơm cấp 1</li> <li>- Lỗ khoan thăm dò và khai thác nước dưới đất</li> <li>- Nguồn nước khoáng</li> <li>- Nước ngầm lộ thiên</li> <li>- Trạm bơm tăng áp</li> <li>- Trạm bơm giếng</li> <li>- Đai nước, bể chứa nước</li> </ul>	        	 	 	HTKT_CN_Nguoncap HTKT_CN_Trạm HTKT_CN_Trạm HTKT_CN_Congtrinh HTKT_CN_Nguoncap HTKT_CN_Nguoncap HTKT_CN_Trạm HTKT_CN_Trạm HTKT_CN_Trạm	Vùng /Điểm Điểm Điểm Điểm Điểm Điểm Điểm Điểm Điểm Điểm	Số 140 Số 5 -- Số 140 -- -- Số 5 -- --	L: Chiều dài ống ø: Đường kính ống
5	<b>CẤP NĂNG LƯỢNG KHÁC</b>	    	    	    	HTKT_NLK_Tuyen HTKT_NLK_Trạm HTKT_NLK_Tuyen HTKT_NLK_Trạm HTKT_NLK_Tuyen	Đường Điểm Đường Điểm Đường	Số 15 -- -- -- --	

STT	Nhóm đất/ Loại đất	Ký hiệu		Tên phân lớp	Định dạng	Màu	Ghi chú
		Hiện trạng	Quy hoạch				
1	2	3		4	5	6	7
6	- Bể chứa xăng dầu + Nổi + Chìm			HTKT_NLK_Trạm	Điểm	--	
	- Giàn khoan dầu khí			HTKT_NLK_Trạm	Điểm	--	
	<b>THÔNG TIN LIÊN LẠC</b> - Tuyến cáp + Nổi + Chìm			HTKT_NLK_Trạm	Điểm	Số 121	
7	- Tổng đài bưu điện			HTKT_TTLL_Tuyen	Đường	Số 164	
	- Trạm vệ tinh mặt đất			HTKT_TTLL_Tuyen	Đường	--	
	- Cột Anten			HTKT_TTLL_Trạm	Điểm	Số 122	
	- Trạm điện thoại			HTKT_TTLL_Trạm	Điểm	--	30: Chiều cao cột
7	<b>THOÁT NƯỚC THẢI, QL CTR VÀ VỆ SINH MÔI TRƯỜNG</b> - Tuyến ống, Công tự chảy			HTKT_TN_Tuyen	Điểm	--	
	- Mương thoát chung (nước mưa và nước bẩn)			HTKT_TN_Tuyen	Đường /chữ	Số 7	L: Chiều dài (m) D,Q: Đường kính (mm) i: Độ dốc —: Chiều nước chảy ⊕: Giếng tách nước bẩn

STT	Nhóm đất/ Loại đất	Ký hiệu		Tên phân lớp	Định dạng	Màu	Ghi chú
		Hiện trạng	Quy hoạch				
		Đợt đầu					
1	2	3	4	5	6	7	
	- Ống có áp lực			HTKT_TN_Tuyen	Đường /chữ	--	- B- Cống bao tách nước bản
	- Trạm xử lý nước thải			HTKT_TN_Tram	Điểm	--	
	- Điểm tập trung CTR			HTKT_CTR_Tram	Điểm	--	
	- Trạm trung chuyển CTR			HTKT_CTR_Tram	Điểm	--	+ Khu xử lý CTR gồm có 1 hay nhiều hạng mục: bãi chôn lấp hợp vệ sinh, XN phân hữu cơ tái chế chất vô cơ, lò đốt CTR.
	- Khu xử lý CTR			HTKT_CTR_Tram	Điểm	--	
	- Nghĩa trang			HTKT_NT_Tram	Điểm	--	+ Lò hỏa táng nếu có XD ở một góc của nghĩa trang
	- Khu vực ô nhiễm môi trường			HTKT_MT_Vungonhiem	Vùng	--	Loại ô nhiễm Mức độ ô nhiễm Đ: Đất N: Nước K: Không khí O: Tiếng ồn ĐN: Hỗn hợp
	* Trạm bơm			HTKT_TN_Tram	Điểm	--	
	- Miệng xả			HTKT_TN_Tuyen	Điểm	--	
	- Cao độ đáy cống (m)			HTKT_TN_Thietke	Điểm	--	
8	<b>TỔNG HỢP ĐƯỜNG DÂY ĐƯỜNG ÓNG</b> - Tuyến điện nổi			HTKT_TH_Capdien	Đường /chữ	Số 1	

STT	Nhóm đất/ Loại đất	Ký hiệu		Tên phân lớp	Định dạng	Màu	Ghi chú
		Hiện trạng	Quy hoạch				
1	2	3	4	5	6	7	
	<ul style="list-style-type: none"> <li>- Tuyến điện ngầm</li> <li>- Tuyến thông tin nổi</li> <li>- Tuyến thông tin ngầm</li> <li>- Đường ống dẫn dầu</li> <li>- Đường ống dẫn khí đốt</li> <li>- Đường ống cấp nhiệt</li> <li>- Đường ống cấp nước</li> <li>- Cống ngầm thoát nước mưa</li> <li>- Cống ngầm thoát nước thải</li> <li>- Cống ngầm có áp</li> <li>- Mương có nắp đan</li> <li>- Mương hở</li> <li>- Cống thoát nước chung</li> </ul>	<ul style="list-style-type: none"> <li>đ</li> <li>T</li> <li>T</li> <li>d</li> <li>k</li> <li>nh</li> <li>N</li> <li>M</li> <li>C</li> <li>ca</li> <li>mn</li> <li>mh</li> <li>mc</li> </ul>	<ul style="list-style-type: none"> <li>đ</li> <li>T</li> <li>T</li> <li>d</li> <li>k</li> <li>nh</li> <li>N</li> <li>M</li> <li>C</li> <li>ca</li> <li>mn</li> <li>mh</li> <li>mc</li> </ul>	<ul style="list-style-type: none"> <li>Đường/chữ</li> <li>--</li> <li>--</li> <li>--</li> <li>--</li> <li>--</li> <li>--</li> <li>--</li> <li>--</li> <li>--</li> <li>--</li> <li>--</li> <li>--</li> <li>--</li> <li>--</li> <li>--</li> </ul>	<ul style="list-style-type: none"> <li>--</li> <li>Số 164</li> <li>--</li> <li>Số 15</li> <li>--</li> <li>--</li> <li>Số 7</li> <li>--</li> <li>--</li> <li>--</li> <li>--</li> <li>--</li> <li>--</li> <li>--</li> <li>--</li> <li>--</li> </ul>		
	<ul style="list-style-type: none"> <li>- Mặt cắt ngang điển hình</li> </ul>						



## PHỤ LỤC II

### Quy định chi tiết về cơ sở dữ liệu quy hoạch đô thị và nông thôn

#### Phần 1. Quy định về sản phẩm Cơ sở dữ liệu quy hoạch đô thị và nông thôn

1. Hồ sơ giấy pháp lý gồm thuyết minh, bản vẽ, các tài liệu văn bản in được xác nhận tính pháp lý nộp lưu trữ.

2. Hồ sơ điện tử gồm:

a) Cơ sở dữ liệu số cơ bản (HoSoBASIC): Các tệp tin bản vẽ và văn bản gốc được in ấn để ký và đóng dấu xác nhận tính pháp lý.

b) Cơ sở dữ liệu số pháp lý (HoSoScan): Các tệp tin số hóa (quét) của toàn bộ hồ sơ giấy pháp lý.

c) Cơ sở dữ liệu số địa lý (HoSoGIS): Các tệp tin bản vẽ của cơ sở dữ liệu gốc được chuyển đổi sang dữ liệu địa lý.

\* Định dạng trình bày ký tự trong các cơ sở dữ liệu sử dụng bộ mã ký tự Unicode theo tiêu chuẩn TCVN 6909:2001.

3. Lưu trữ hồ sơ điện tử theo cấu trúc sau:

CSDL\_ <Tên đồ án quy hoạch> Trong đó có 3 thư mục dữ liệu

HoSoBASIC	HoSoScan	HoSoGIS
BanVe	BanVe	HienTrang.*
VanBan	VanBan	QuyHoach.*
	<MaHoSo>.xlsx	NenDiaHinh.*
		MocGioi.*
		<Tên ĐAQH>.**

(\*) Tệp tin đóng gói dữ liệu GIS (định dạng \*.gdb, \*.gpkg hoặc định dạng địa lý khác phù hợp)

(\*\*) Tệp tin tổng hợp cơ sở dữ liệu GIS của đồ án quy hoạch (định dạng \*.aprx, \*.ppkx, \*.mxd, \*.mpk, \*.qgz hoặc định dạng địa lý khác phù hợp)

4. Yêu cầu về cơ sở dữ liệu số cơ bản (HoSoBASIC)

- Các tệp tin bản vẽ được lưu trữ vào thư mục BanVe, trong trường hợp bản vẽ có nhiều tệp tin đính kèm thì lưu vào các thư mục con;

- Các tệp tin văn bản được lưu trữ vào thư mục VanBan.

5. Yêu cầu về cơ sở dữ liệu số pháp lý (HoSoScan)

a) Định dạng cơ sở dữ liệu số pháp lý

- Tệp văn bản, thuyết minh, báo cáo được số hóa từ tài liệu định dạng giấy: Định dạng Portable Document Format (PDF, PDF/A); ảnh màu (nếu có), độ phân giải tối thiểu: 200 dpi; tỷ lệ quét 1:1; các tệp được lưu trữ theo cấu trúc và cách đặt tên quy định tại khoản b.

- Bản vẽ quy hoạch giấy được số hóa định dạng JPG, độ phân giải từ 300 dpi trở lên, tỷ lệ quét 1:1; các tờ bản vẽ được lưu trữ theo cấu trúc và cách đặt tên quy định tại khoản b.

#### b) Cấu trúc thư mục và cách đặt tên

- Thư mục BanVe: Gồm các thư mục con tên của các bản vẽ được số hóa, trong mỗi thư mục là các tệp tin (tờ) bản đồ được số hóa, lưu tên file trùng tên thư mục và bổ sung số thứ tự của mảnh bản đồ (trong trường hợp có 01 tờ thì không phải đánh số);

- Thư mục VanBan: Gồm các tệp tin pdf của từng văn bản được số hóa;

- Tệp tin <MaHoSo>.xlsx: Nhập thông tin đặc tả về hồ sơ bao gồm 3 bảng (sheet):

+ HoSo (Hồ sơ gồm 19 cột thông tin): Mã hồ sơ; Mã thông tin quy hoạch; Tên đồ án; Loại quy hoạch; Tỷ lệ; Số quyết định phê duyệt nhiệm vụ quy hoạch; Ngày quyết định phê duyệt nhiệm vụ quy hoạch; Số quyết định phê duyệt quy hoạch; Ngày ra quyết định phê duyệt quy hoạch; Đơn vị tư vấn lập quy hoạch; Đơn vị ra quyết định phê duyệt quy hoạch; Tình trạng; Hệ tọa độ; Địa điểm; Chủ đầu tư; Thư mục; Có HoSoBASIC; Có HoSoGIS; Từ khóa; Ghi chú.

+ BanVe (Bản vẽ gồm 8 cột thông tin): Mã hồ sơ; Số hiệu bản vẽ; Tên rút gọn; Tên bản Vẽ; Số tờ; Tên thư mục; Tỷ lệ; Ghi chú.

+ VanBan (Văn bản gồm 10 cột thông tin): Mã hồ sơ; Mã văn bản/Tên file; Tên văn bản; Loại văn bản; Số hiệu văn bản; Trích yếu; Ngày ký; Đơn vị ban hành; Số trang; Ghi chú.

#### 6. Yêu cầu về cơ sở dữ liệu số địa lý (HoSoGIS)

##### a) Cấu trúc dữ liệu địa lý

- Cơ sở dữ liệu số địa lý được đóng gói ở định dạng phần mềm GIS phù hợp. Cơ sở dữ liệu địa lý gồm 04 cơ sở dữ liệu chính, trong đó có các Nhóm dữ liệu chuyên đề và các Lớp dữ liệu.

- Các cơ sở dữ liệu chính gồm:

+ Cơ sở dữ liệu nền địa hình (NenDiaHinh.\*): Đối với cơ sở dữ liệu nền địa hình là cơ sở dữ liệu nền địa lý do ngành Nông nghiệp và Môi trường cung cấp theo quy định của Luật Đo đạc và Bản đồ thì giữ nguyên và tích hợp vào cơ sở dữ liệu. Trong trường hợp dữ liệu nền địa hình được căn cứ vào dữ liệu số khác (khảo sát, đo đạc bổ sung) thì phải được chuyển đổi thành cơ sở dữ liệu địa lý, bảo đảm yêu

cầu về chất lượng và kỹ thuật theo quy định về hoạt động đo đạc và bản đồ.

+ Cơ sở dữ liệu hiện trạng (HienTrang.\*) bao gồm 14 nhóm dữ liệu chuyên đề và các lớp dữ liệu được chuyển đổi từ các bản vẽ hiện trạng quy hoạch đô thị và nông thôn;

+ Cơ sở dữ liệu quy hoạch (QuyHoach.\*) bao gồm 14 nhóm dữ liệu chuyên đề và lớp dữ liệu được chuyển đổi từ các bản vẽ quy hoạch đô thị và nông thôn;

+ Cơ sở dữ liệu mốc giới quy hoạch (MocGioi.\*) bao gồm 01 nhóm dữ liệu chuyên đề và lớp dữ liệu được chuyển đổi từ các bản vẽ của hồ sơ mốc giới quy hoạch đô thị và nông thôn;

b) Nguyên tắc đặt tên nhóm/lớp dữ liệu địa lý:

<Tên nhóm dữ liệu> : Viết chữ tiếng Việt không dấu, liền nhau, các từ phân biệt bằng chữ cái hoa đầu tiên của từ

<Tên lớp dữ liệu> : <Lớp dữ liệu>\_<Kiểu dữ liệu>

Trong đó:

<Lớp dữ liệu> : Viết chữ tiếng Việt không dấu, liền nhau, các từ phân biệt bằng chữ cái hoa đầu tiên của từ

<Kiểu dữ liệu> : A – Vùng; P - Điểm; L - Đường

- Kết quả trình bày tổng hợp cơ sở dữ liệu địa lý theo các Nhóm (Hiện trạng/Quy Hoạch/Nền địa hình) và các chuyên đề, lưu vào 01 tệp tin duy nhất (định dạng \*.aprx, \*.ppkx, \*.mxd, \*.mpk, \*.qgz hoặc định dạng địa lý khác phù hợp) để tích hợp vào hệ thống cơ sở dữ liệu quy hoạch đô thị và nông thôn.

- Ký hiệu trình bày, thể hiện tổng hợp cơ sở dữ liệu tham chiếu theo các Mục tại Phụ lục I của Thông tư này.

- Các lớp dữ liệu trong cơ sở dữ liệu bắt buộc phải có trường thuộc tính: Mã hồ sơ trùng với Mã hồ sơ trong cơ sở dữ liệu số pháp lý (HoSoScan); Mã thông tin quy hoạch nhập theo Nghị định số 111/2024/NĐ-CP của Chính phủ ngày 06/9/2024 Quy định về hệ thống thông tin, Cơ sở dữ liệu quốc gia về hoạt động xây dựng.

## Phần 2. Bảng quy định các nhóm dữ liệu địa lý

TT	Cơ sở dữ liệu / Nhóm dữ liệu chuyên đề	Nội dung dữ liệu
<b>I</b>	<b>Cơ sở dữ liệu nền địa hình</b>	<b>NenDiaHinh.*</b> Chứa các lớp dữ liệu địa lý của cơ sở dữ liệu nền địa hình do cơ quan chuyên môn khảo sát, đo đạc lập, bảo đảm yêu cầu về chất lượng và kỹ thuật theo quy định về hoạt động đo đạc và bản đồ
<b>II</b>	<b>Cơ sở dữ liệu hiện trạng</b>	<b>HienTrang.*</b>
1	Vị trí ranh giới	Chứa các lớp dữ liệu về vị trí, địa giới hành chính, ranh giới nghiên cứu quy hoạch
2	Hiện trạng sử dụng đất	Chứa các lớp dữ liệu về Hiện trạng sử dụng đất
3	Hiện trạng không gian kiến trúc cảnh quan	Chứa các lớp dữ liệu về Hiện trạng kiến trúc cảnh quan
4	Đánh giá hiện trạng đất xây dựng	Chứa các lớp dữ liệu về Đánh giá đất xây dựng
5	Hiện trạng giao thông	Chứa các lớp dữ liệu về Hiện trạng giao thông
6	Hiện trạng Chỉ giới đường đỏ, Chỉ giới xây dựng, Hành lang hạ tầng kỹ thuật	Chứa các lớp dữ liệu về Hiện trạng chỉ giới đường đỏ và hành lang bảo vệ các tuyến HTKT
7	Hiện trạng chuẩn bị kỹ thuật	Chứa các lớp dữ liệu về Hiện trạng chuẩn bị kỹ thuật (San nền và thoát nước mưa)
8	Hiện trạng thoát nước thải và vệ sinh môi trường	Chứa các lớp dữ liệu về Hiện trạng thoát nước thải và vệ sinh môi trường
9	Hiện trạng cấp nước	Chứa các lớp dữ liệu về Hiện trạng cấp nước
10	Hiện trạng cấp điện	Chứa các lớp dữ liệu về Hiện trạng cấp điện
11	Hiện trạng thông tin liên lạc	Chứa các lớp dữ liệu về Hiện trạng thông tin liên lạc
12	Đánh giá hiện trạng môi trường	Chứa các lớp dữ liệu về Hiện trạng môi trường
13	Hiện trạng công trình ngầm	Chứa các lớp dữ liệu về Hiện trạng công trình ngầm
14	Hiện trạng năng lượng	Chứa các lớp dữ liệu về Hiện trạng năng lượng
<b>III</b>	<b>Cơ sở dữ liệu quy hoạch</b>	<b>QuyHoach.*</b>
1	Vị trí ranh giới	Chứa các lớp dữ liệu về Vị trí và Ranh giới (Địa giới hành chính, ranh giới nghiên cứu quy hoạch)
2	<i>Sử dụng đất quy hoạch<sup>41</sup></i>	Chứa các lớp dữ liệu về <i>Sử dụng đất quy hoạch<sup>42</sup></i>
3	Thiết kế đô thị	Chứa các lớp dữ liệu về Thiết kế đô thị
4	Quy hoạch không gian kiến	Chứa các lớp dữ liệu về Định hướng phát triển

<sup>41</sup> Thay thế cụm từ “quy hoạch sử dụng đất” bằng cụm từ “sử dụng đất quy hoạch” được sửa đổi bởi điểm a khoản 7 Điều 1 Thông tư số 43/2025/TT-BXD ngày 09/12/2025 của Bộ trưởng Bộ Xây dựng sửa đổi, bổ sung một số điều của Thông tư số 16/2025/TT-BXD ngày 30/6/2025 của Bộ trưởng Bộ Xây dựng quy định chi tiết một số điều của Luật Quy hoạch đô thị và nông thôn, có hiệu lực từ ngày 09/12/2025

<sup>42</sup> Thay thế cụm từ “quy hoạch sử dụng đất” bằng cụm từ “sử dụng đất quy hoạch” được sửa đổi bởi điểm a khoản 7 Điều 1 Thông tư số 43/2025/TT-BXD ngày 09/12/2025 của Bộ trưởng Bộ Xây dựng sửa đổi, bổ sung một số điều của Thông tư số 16/2025/TT-BXD ngày 30/6/2025 của Bộ trưởng Bộ Xây dựng quy định chi tiết một số điều của Luật Quy hoạch đô thị và nông thôn, có hiệu lực từ ngày 09/12/2025

<b>TT</b>	<b>Cơ sở dữ liệu / Nhóm dữ liệu chuyên đề</b>	<b>Nội dung dữ liệu</b>
	trúc cảnh quan	không gian, kiến trúc cảnh quan
5	Quy hoạch giao thông	Chứa các lớp dữ liệu về Quy hoạch giao thông
6	Quy hoạch Chỉ giới đường đỏ, Chỉ giới xây dựng, Hành lang hạ tầng kỹ thuật	Chứa các lớp dữ liệu về Quy hoạch chỉ giới đường đỏ và hành lang bảo vệ các tuyến HTKT
7	Quy hoạch chuẩn bị kỹ thuật	Chứa các lớp dữ liệu về Quy hoạch chuẩn bị kỹ thuật (San nền và thoát nước mưa)
8	Quy hoạch thoát nước thải và vệ sinh môi trường	Chứa các lớp dữ liệu về Quy hoạch thoát nước thải, chất thải rắn và vệ sinh môi trường
9	Quy hoạch cấp nước	Chứa các lớp dữ liệu về Quy hoạch cấp nước
10	Quy hoạch cấp điện	Chứa các lớp dữ liệu về Quy hoạch cấp điện
11	Quy hoạch thông tin liên lạc	Chứa các lớp dữ liệu về Quy hoạch thông tin liên lạc
12	Giải pháp bảo vệ môi trường	Chứa các lớp dữ liệu về Giải pháp bảo vệ môi trường
13	Quy hoạch công trình ngầm	Chứa các lớp dữ liệu về Quy hoạch công trình ngầm
14	Quy hoạch năng lượng	Chứa các lớp dữ liệu về Quy hoạch năng lượng
<b>IV</b>	<b>Cơ sở dữ liệu mốc giới quy hoạch</b>	<b>MocGioi.*</b>
1	Mốc giới quy hoạch	Chứa các lớp dữ liệu của hồ sơ mốc giới quy hoạch

(\* *Tệp tin đóng gói dữ liệu GIS (định dạng \*.gdb, \*.gpkg hoặc định dạng địa lý khác phù hợp)*

### Phần 3. Bảng quy định chi tiết các lớp dữ liệu địa lý

(Nội dung tham khảo cho các địa phương trong quá trình thực hiện)

#### (1) Cơ sở dữ liệu hiện trạng – HienTrang.\*

\* Tập tin đóng gói dữ liệu GIS (định dạng \*.gdb, \*.gpkg hoặc định dạng địa lý khác phù hợp)

Chuyên đề	Tên nhóm dữ liệu (Feature Dataset)	TT	Tên lớp dữ liệu (Feature Class)	Mô tả (Alias)	Kiểu dữ liệu
1. Vị trí ranh giới	ViTriRanhGioi	1	TenDonViHanhChinh_P	Tên đơn vị hành chính	Điểm
		2	RanhGioiHanhChinh_L	Ranh giới hành chính	Đường
		3	RanhGioiQuyHoach_A	Ranh giới quy hoạch	Vùng
2. Hiện trạng sử dụng đất	HienTrangSuDungDat	4	ChucNangCongTrinh_P	Chức năng công trình	Điểm
		5	ChucNangSuDungDat_A	Chức năng sử dụng đất	Vùng
		6	PhanVungSDDkhac_A	Phân vùng sử dụng đất khác	Vùng
3. Hiện trạng không gian kiến trúc cảnh quan	HienTrangKhongGianKienTrucCanhQuan	7	CongTrinh_A	Hiện trạng công trình dạng vùng	Vùng
		8	CongTrinh_L	Hiện trạng công trình dạng đường	Đường
4. Đánh giá hiện trạng đất xây dựng	DanhGiaHienTrangDatXaydung	9	DuAnLienQuan_A	Dự án liên quan	Vùng
		10	PhanVungDanhGia_A	Phân vùng đánh giá	Vùng
5. Hiện trạng giao thông	HienTrangGiaoThong	11	CongTrinhGiaoThong_P	Công trình giao thông dạng điểm	Điểm
		12	CongTrinhGiaoThong_L	Công trình giao thông dạng đường	Đường
		13	CongTrinhGiaoThong_A	Công trình giao thông dạng vùng	Vùng
		14	MangLuoiGiaoThongDuongBo_L	Mạng lưới giao thông đường bộ dạng đường (tim đường)	Đường
		15	MangLuoiGiaoThongDuongBo_A	Mạng lưới giao thông đường bộ dạng vùng	Vùng
		16	MangLuoiGiaoThongDuongSat_L	Mạng lưới giao thông đường sắt	Đường
		17	MangLuoiGiaoThongDuongThuy_L	Mạng lưới giao thông đường thủy	Đường
		18	MangLuoiGiaoThongDuongKhong_L	Mạng lưới giao thông đường không	Đường
		19	MangLuoiTuyenBus_L	Mạng lưới tuyến Bus	Đường
		20	BoViaDaiPhanCach_L	Bó vỉa và dải phân cách	Đường
		21	HuongDi_L	Hướng đi	Đường
		22	MatCatNgang_L	Mặt cắt ngang	Đường
6. Hiện trạng Chỉ giới	HienTrangCGDD CGXDH	23	ChiGioiXayDung_L	Chỉ giới xây dựng	Đường

Chuyên đề	Tên nhóm dữ liệu (Feature Dataset)	TT	Tên lớp dữ liệu (Feature Class)	Mô tả (Alias)	Kiểu dữ liệu
đường đỏ, Chỉ giới xây dựng, Hành lang hạ tầng kỹ thuật	anhLangHTKT	24	ChiGioiDuongDo_L	Chỉ giới đường đỏ	Đường
		25	HanhLangAnToan_L	Hành lang an toàn	Đường
7. Hiện trạng chuẩn bị kỹ thuật	HienTrangChuanBiKyThuat	26	CaoDoNen_P	Cao độ nền	Điểm
		27	CongTrinhCBKT_P	Công trình chuẩn bị kỹ thuật dạng điểm	Điểm
		28	CongTrinhCBKT_L	Công trình chuẩn bị kỹ thuật dạng đường	Đường
		29	CongTrinhCBKT_A	Công trình chuẩn bị kỹ thuật dạng vùng	Vùng
		30	MangLuiThoatNuocMua_L	Mạng lưới thoát nước mưa	Đường
		31	CaoDoCongTNM_P	Cao độ công thoát nước mưa	Điểm
		32	HuongThoatNuocMua_L	Hướng thoát nước mưa	Đường
		33	MatNuoc_A	Mặt nước	Vùng
		34	PhanLuuThoatNuocMua_L	Phân lưu thoát nước mưa	Đường
		35	PhanVungLuuVuc_A	Phân vùng lưu vực	Vùng
8. Hiện trạng thoát nước thải và vệ sinh môi trường	HienTrangThoatNuocThaiV SMT	36	CaoDoCongThoatTNT_P	Cao độ công thoát nước thải	Điểm
		37	MangLuiThoatNuocThai_L	Mạng lưới thoát nước thải	Đường
		38	HuongThoatNuocThai_L	Hướng thoát nước thải	Đường
		39	PhanLuuThoatNuocThai_L	Phân lưu thoát nước	Đường
		40	CongTrinhTNTvaVSMT_P	Công trình thoát nước thải và vệ sinh môi trường dạng điểm	Điểm
		41	CongTrinhTNTvaVSMT_L	Công trình thoát nước thải và vệ sinh môi trường dạng đường	Đường
44	CongTrinhTNTvaVSMT_A	Công trình thoát nước thải và vệ sinh môi trường dạng vùng	Vùng		
9. Hiện trạng cấp nước	HienTrangCapNuoc	45	MangLuiCapNuoc_L	Mạng lưới cấp nước	Đường
		46	DiemDauNoi_P	Điểm đầu nối	Điểm

Chuyên đề	Tên nhóm dữ liệu (Feature Dataset)	TT	Tên lớp dữ liệu (Feature Class)	Mô tả (Alias)	Kiểu dữ liệu
		47	PhanVungCapNuoc_A	Phân vùng cấp nước	Vùng
		48	CongtrinhCapNuocPCCC_P	Công trình cấp nước PCCC dạng điểm	Điểm
		49	CongtrinhCapNuocPCCC_A	Công trình cấp nước PCCC dạng vùng	Vùng
10. Hiện trạng cấp điện	HienTrangCapDien	50	MangLuoiPhanPhoiDien_L	Mạng lưới phân phối điện	Đường
		52	MangLuoiChieuSang_L	Mạng lưới chiếu sáng	Đường
		53	CongTrinhCapDien_P	Công trình cấp điện dạng điểm	Điểm
		54	CongTrinhCapDien_A	Công trình cấp điện dạng vùng	Vùng
		55	CongTrinhChieuSang_P	Công trình chiếu sáng	Điểm
		56	PhanVungCapDien_A	Phân vùng cấp điện	Vùng
11. Hiện trạng thông tin liên lạc	HienTrangThongTinLienLac	57	MangLuoiCapThongTin_L	Mạng lưới cáp thông tin	Đường
		58	CongTrinhThongTin_P	Công trình thông tin dạng điểm	Điểm
		59	CongTrinhThongTin_A	Công trình thông tin dạng vùng	Vùng
		60	PhanVungPhucVu_A	Phân vùng phục vụ	Vùng
12. Đánh giá hiện trạng môi trường	DanhGiaHienTrangMoiTruong	61	DanhGiaMoiTruong_P	Đánh giá môi trường dạng điểm	Điểm
		62	DanhGiaMoiTruong_L	Đánh giá môi trường dạng đường	Đường
		63	DanhGiaMoiTruong_A	Đánh giá môi trường dạng vùng	Vùng
		64	DiemQuanTrac_P	Điểm quan trắc	Điểm
13. Hiện trạng công trình ngầm	HienTrangCongTrinhNgam	65	CongTrinhNgam_A	Công trình ngầm dạng vùng	Vùng
		66	CongTrinhNgam_L	Công trình ngầm dạng đường	Đường
		67	CongTrinhNgam_P	Công trình ngầm dạng điểm	Điểm
14. Hiện trạng năng lượng	HienTrangNangLuong	68	MangLuoiNangLuong_L	Mạng lưới năng lượng	Đường
		69	CongTrinhNangLuong_P	Công trình năng lượng dạng điểm	Điểm
		70	CongTrinhNangLuong_A	Công trình năng lượng dạng vùng	Vùng

**Tổng số: 14 nhóm dữ liệu chuyên đề và 70 lớp dữ liệu**

*Trong trường hợp phát sinh các lớp dữ liệu chưa được quy định thì tạo mới theo nguyên tắc đặt tên nhóm/lớp dữ liệu địa lý (Phần 1, mục 6, khoản b)*

## (2) Cơ sở dữ liệu quy hoạch – QuyHoach.\*

\* Tập tin đóng gói dữ liệu GIS (định dạng \*.gdb, \*.gpkg hoặc định dạng địa lý khác phù hợp)

Chuyên đề	Tên nhóm dữ liệu (Feature Dataset)	TT	Tên lớp dữ liệu (Feature Class)	Lớp dữ liệu (Alias)	Kiểu DL
1. Vị trí ranh giới	ViTriRanhGioi	1	TenDonViHanhChinh_P	Tên đơn vị hành chính	Điểm
		2	RanhGioiHanhChinh_L	Ranh giới hành chính	Đường
		3	RanhGioiQuyHoach_A	Ranh giới quy hoạch	Vùng
2. Quy hoạch sử dụng đất	QuyHoachSuDungDat	4	ChucNangCongTrinh_P	Chức năng công trình	Điểm
		5	ChucNangSuDungDat_A	Chức năng sử dụng đất	Vùng
		6	PhanOQuyHoach_A	Phân ô quy hoạch	Vùng
		7	PhanKhuQuyHoach_A	Phân khu quy hoạch	Vùng
		8	PhanVungSDDkhac_A	Phân vùng sử dụng đất khác	Vùng
3. Thiết kế đô thị	ThietkeDoThi	9	DiemNhanChinh_P	Điểm nhân chính	Điểm
		10	TuyenTKDT_L	Tuyên thiết kế đô thị	Đường
		11	KhuVucPhoiCanh_A	Khu vực dựng phối cảnh	Vùng
4. Quy hoạch không gian kiến trúc cảnh quan	QuyHoachKhongGianKienTrucCanhQuan	12	CongTrinh_A	Quy hoạch công trình dạng vùng	Vùng
		13	CongTrinh_L	Quy hoạch công trình dạng đường	Đường
		14	KhongGianKTCQ_A	Không gian kiến trúc cảnh quan dạng vùng	Vùng
		15	KhongGianKTCQ_L	Không gian kiến trúc cảnh quan dạng đường	Đường
		16	CayXanh_P	Cây xanh dạng điểm	Điểm
5. Quy hoạch giao thông	QuyHoachGiaoThong	17	CongTrinhGiaoThong_P	Công trình giao thông dạng điểm	Điểm
		18	CongTrinhGiaoThong_L	Công trình giao thông dạng đường	Đường
		19	CongTrinhGiaoThong_A	Công trình giao thông dạng vùng	Vùng
		20	MangLuoiGiaoThongDuongBo_L	Mạng lưới giao thông đường bộ dạng đường (tim đường)	Đường
		21	MangLuoiGiaoThongDuongBo_A	Mạng lưới giao thông đường bộ dạng vùng	Vùng
		22	MangLuoiGiaoThongDuongSat_L	Mạng lưới giao thông đường sắt	Đường
		23	MangLuoiGiaoThongDuongThuy_L	Mạng lưới giao thông đường thủy	Đường
		24	MangLuoiGiaoThongDuongKhong_L	Mạng lưới giao thông đường không	Đường
		25	MangLuoiTuyenBus_L	Mạng lưới tuyến Bus	Đường
		26	BoViaDaiPhanCach_L	Bó vỉa và dải phân cách	Đường

Chuyên đề	Tên nhóm dữ liệu (Feature Dataset)	TT	Tên lớp dữ liệu (Feature Class)	Lớp dữ liệu (Alias)	Kiểu DL
		27	HuongDi_L	Hướng đi	Đường
		28	MatCatNgang_L	Mặt cắt ngang	Đường
		29	DiemToaDoTimDuongChuyenHuongTimDuong_P	Điểm tọa độ tim đường, điểm chuyển hướng tim đường	Điểm
		30	BanKinhBoViaBanKinhTimDuong_P	Bán kính bó via, bán kính tim đường	Điểm
6. Quy hoạch Chỉ giới đường đỏ, Chỉ giới xây dựng, Hành lang hạ tầng kỹ thuật	QuyHoachCGDD_CGXDH anhLangHTKT	31	ChiGioiXayDung_L	Chỉ giới xây dựng	Đường
		32	ChiGioiDuongDo_L	Chỉ giới đường đỏ	Đường
		33	HanhLangAnToan_L	Hành lang an toàn	Đường
7. Quy hoạch chuẩn bị kỹ thuật	QuyHoachChuanBiKyThuat	34	CaoDoNen_P	Cao độ nền	Điểm
		35	DongMucThietKe_L	Đồng mức thiết kế	Đường
		36	ThongTinSanNen_P	Thông tin san nền dạng điểm	Điểm
		37	PhanVungSanNen_A	Phân vùng san nền	Vùng
		38	CongTrinhCBKT_P	Công trình chuẩn bị kỹ thuật dạng điểm	Điểm
		39	CongTrinhCBKT_L	Công trình chuẩn bị kỹ thuật dạng đường	Đường
		40	CongTrinhCBKT_A	Công trình chuẩn bị kỹ thuật dạng vùng	Vùng
		41	MangLuoithoatNuocMua_L	Mạng lưới thoát nước mưa	Đường
		42	CaoDoCongTNM_P	Cao độ công thoát nước mưa	Điểm
		43	HuongThoatNuocMua_L	Hướng thoát nước mưa	Đường
		44	MatNuoc_A	Mặt nước	Vùng
		45	PhanLuuThoatNuocMua_L	Phân lưu thoát nước mưa	Đường
46	PhanVungLuuVuc_A	Phân vùng lưu vực	Vùng		
8. Quy hoạch thoát nước thải và vệ sinh môi trường	QuyHoachThoatNuocThaiV SMT	47	CaoDoCongThoatTNT_P	Cao độ công thoát nước thải	Điểm
		48	MangLuoithoatNuocThai_L	Mạng lưới thoát nước thải	Đường
		49	HuongThoatNuocThai_L	Hướng thoát nước thải	Đường
		50	PhanLuuThoatNuocThai_L	Phân lưu thoát nước	Đường
		51	NutTinhToanTNT_P	Nút tính toán thoát nước thải	Điểm
		53	CongTrinhTNTvaVSMT_P	Công trình thoát nước thải và vệ sinh môi trường dạng điểm	Điểm
		55	CongTrinhTNTvaVSMT_L	Công trình thoát nước thải và vệ sinh môi trường dạng đường	Đường

Chuyên đề	Tên nhóm dữ liệu (Feature Dataset)	TT	Tên lớp dữ liệu (Feature Class)	Lớp dữ liệu (Alias)	Kiểu DL
				trường dạng đường	
		56	CongTrinhTNTvaVSMT_A	Công trình thoát nước thải và vệ sinh môi trường dạng vùng	Vùng
9. Quy hoạch cấp nước	QuyHoachCapNuoc	57	MangLuoiCapNuoc_L	Mạng lưới cấp nước	Đường
		58	DiemDauNoi_P	Điểm đầu nối	Điểm
		59	PhanVungCapNuoc_A	Phân vùng cấp nước	Vùng
		60	CongtrinhCapNuocPCCC_P	Công trình cấp nước PCCC dạng điểm	Điểm
		61	CongtrinhCapNuocPCCC_A	Công trình cấp nước PCCC dạng vùng	Vùng
10. Quy hoạch cấp điện	QuyHoachCapDien	62	MangLuoiPhanPhoiDien_L	Mạng lưới phân phối điện	Đường
		63	MangLuoiChieuSang_L	Mạng lưới chiếu sáng	Đường
		64	CongTrinhCapDien_P	Công trình cấp điện dạng điểm	Điểm
		65	CongTrinhCapDien_A	Công trình cấp điện dạng vùng	Vùng
		66	CongTrinhChieuSang_P	Công trình chiếu sáng	Điểm
		67	PhanVungCapDien_A	Phân vùng cấp điện	Vùng
11. Quy hoạch thông tin liên lạc	QuyHoachThongTinLienLac	68	MangLuoiCapThongTin_L	Mạng lưới cáp thông tin	Đường
		69	CongTrinhThongTin_P	Công trình thông tin dạng điểm	Điểm
		70	CongTrinhThongTin_A	Công trình thông tin dạng vùng	Vùng
		71	PhanVungPhucVu_A	Phân vùng phục vụ	Vùng
12. Giải pháp bảo vệ môi trường	GiaiPhapBaoVeMoiTruong	72	GiaiPhapBaoVeMoiTruong_P	Giải pháp bảo vệ môi trường dạng điểm	Điểm
		73	GiaiPhapBaoVeMoiTruong_L	Giải pháp bảo vệ môi trường dạng đường	Đường
		74	GiaiPhapBaoVeMoiTruong_A	Giải pháp bảo vệ môi trường dạng vùng	Vùng
		75	DiemQuanTrac_P	Điểm quan trắc	Điểm
13. Quy hoạch công trình ngầm	QuyHoachCongTrinhNgam	76	CongTrinhNgam_A	Công trình ngầm dạng vùng	Vùng
		77	CongTrinhNgam_L	Công trình ngầm dạng đường	Đường
		78	CongTrinhNgam_P	Công trình ngầm dạng điểm	Điểm
14. Quy hoạch năng lượng	QuyHoachNangLuong	79	MangLuoiNangLuong_L	Mạng lưới năng lượng	Đường
		80	CongTrinhNangLuong_P	Công trình năng lượng dạng điểm	Điểm
		81	CongTrinhNangLuong_A	Công trình năng lượng dạng vùng	Vùng

**Tổng số: 14 nhóm dữ liệu chuyên đề và 81 lớp dữ liệu**

- Trong trường hợp phát sinh các lớp dữ liệu chưa được quy định thì tạo mới theo nguyên tắc đặt tên nhóm/lớp dữ liệu địa lý (Phần 1, mục

6, khoản b)

- Đối với các bản vẽ quy hoạch là tệp tin định dạng ảnh, cần nắn chỉnh ảnh về đúng tọa độ địa lý, định dạng Geotiff, đặt tên theo chuyên đề

### (3) Cơ sở dữ liệu mốc giới quy hoạch – MocGioi.\*

\* Tệp tin đóng gói dữ liệu GIS (định dạng \*.gdb, \*.gpkg hoặc định dạng địa lý khác phù hợp)

Chuyên đề	Tên nhóm dữ liệu (Feature Dataset)	TT	Tên lớp dữ liệu (Feature Class)	Mô tả (Alias)	Kiểu dữ liệu
1. Mốc giới quy hoạch	MocGioiQuyHoach	1	MocGioiQuyHoach_P	Điểm mốc giới quy hoạch	Điểm
		2	MocGioiQuyHoach_L	Tuyến mốc giới quy hoạch	Đường
		3	MocGioiQuyHoach_A	Vùng mốc giới quy hoạch	Vùng

**Tổng số: 01 nhóm dữ liệu chuyên đề và 03 lớp dữ liệu**

Trong trường hợp phát sinh các lớp dữ liệu chưa được quy định thì tạo mới theo nguyên tắc đặt tên nhóm/lớp dữ liệu địa lý (Phần 1, mục 6, khoản b)

### (4) Trường thuộc tính của các lớp dữ liệu địa lý

- Các lớp dữ liệu địa lý phải có các trường thuộc tính tối thiểu như sau:

Trường thuộc tính	Mô tả	Kiểu dữ liệu	Độ dài dữ liệu	Cách nhập
maThongTinQH	Mã thông tin quy hoạch	TEXT	15	Theo nội dung hướng dẫn cụ thể thực hiện Nghị định số 111/2024/NĐ-CP của Chính phủ ngày 06/9/2024 Quy định về hệ thống thông tin, Cơ sở dữ liệu quốc gia về hoạt động xây dựng
maHoSoQH	Mã hồ sơ quy hoạch	TEXT	15	<Mã ĐVHC><Loại QH><x><xx><xxxx> Trong đó: <Mã ĐVHC>: 2 chữ số, theo quy định về mã số Đơn vị hành chính của 34 Tỉnh/Thành <Loại QH>: 3 ký tự - QHC/QPK/QCT <x>: 1 chữ số - mã điều chỉnh tổng thể (1: quy hoạch lần đầu hoặc lập mới; 2-9 là các lần điều chỉnh tổng thể tiếp theo)

				<p>&lt;xx&gt;: 2 chữ số - mã điều chỉnh cục bộ (00: quy hoạch lần đầu hoặc điều chỉnh tổng thể; 01: Điều chỉnh cục bộ lần 1...)</p> <p>&lt;xxxx&gt;: 4 chữ số - Số thứ tự hồ sơ của từng đồ án trên địa bàn tỉnh do Sở Xây dựng xác định tại thời điểm phê duyệt nhiệm vụ quy hoạch.</p> <p>Ví dụ: Quy hoạch chung thành phố Cao Bằng... maHoSoQH: <b>04QHC0010001</b></p> <p>Trong đó:</p> <ul style="list-style-type: none"> <li>+ 04: Mã ĐVHC cấp tỉnh của tỉnh Cao Bằng</li> <li>+ QHC: Mã loại Quy hoạch chung</li> <li>+ 0: Quy hoạch lập lần đầu</li> <li>+ 01: Điều chỉnh cục bộ lần 1 của quy hoạch lần đầu</li> <li>+ 0001: Số thứ tự 01 của đồ án trên địa bàn tỉnh do Sở Xây dựng xác định tại thời điểm phê duyệt nhiệm vụ quy hoạch.</li> </ul>
maDoiTuong	Mã đối tượng	TEXT	100	<maHoSoQH>-<Tên lớp>-<ObjectID>
tenDoiTuong	Tên đối tượng	TEXT	100	Tên đối tượng
phanLoai	Phân loại	TEXT	250	Các đối tượng được nhập thông tin theo bảng ký hiệu/chú giải của bản vẽ
ghiChu	Ghi chú	TEXT	250	Thông tin ghi chú về đối tượng

- Ngoài các trường thuộc tính tối thiểu, mỗi lớp dữ liệu địa lý cần phải có các trường thuộc tính bổ sung về thông số chi tiết của đối tượng.

\*\*\*\*\*



**Phụ lục III <sup>43</sup>**  
**MẪU TỜ TRÌNH THẨM ĐỊNH, BÁO CÁO KẾT QUẢ THẨM ĐỊNH, TỜ**  
**TRÌNH PHÊ DUYỆT, QUYẾT ĐỊNH PHÊ DUYỆT NHIỆM VỤ QUY**  
**HOẠCH, QUY HOẠCH ĐÔ THỊ VÀ NÔNG THÔN CỦA CÁC LOẠI, CẤP**  
**ĐỘ QUY HOẠCH**

---

Mẫu số 01	Tờ trình thẩm định nhiệm vụ quy hoạch
Mẫu số 02	Báo cáo kết quả thẩm định nhiệm vụ quy hoạch
Mẫu số 03	Tờ trình phê duyệt nhiệm vụ quy hoạch
Mẫu số 04	Quyết định phê duyệt nhiệm vụ quy hoạch
Mẫu số 05	Tờ trình thẩm định quy hoạch đô thị và nông thôn
Mẫu số 06	Báo cáo kết quả thẩm định quy hoạch đô thị và nông thôn
Mẫu số 07	Tờ trình phê duyệt quy hoạch đô thị và nông thôn
Mẫu số 08	Quyết định phê duyệt quy hoạch đô thị và nông thôn
Mẫu số 9 <sup>44</sup>	<i>Mẫu - Đơn đề nghị cung cấp thông tin quy hoạch đô thị và nông thôn / thông tin hồ sơ cắm mốc</i>

**Ghi chú:**

- Phần chữ in nghiêng trong móc vuông ...[]... là các nội dung hướng dẫn để tham khảo trong quá trình thực hiện.

---

<sup>43</sup> Phụ lục III được bổ sung bởi khoản 6 Điều 1 Thông tư số 43/2025/TT-BXD ngày 09/12/2025 của Bộ trưởng Bộ Xây dựng sửa đổi, bổ sung một số điều của Thông tư số 16/2025/TT-BXD ngày 30/6/2025 của Bộ trưởng Bộ Xây dựng quy định chi tiết một số điều của Luật Quy hoạch đô thị và nông thôn, có hiệu lực từ ngày 09/12/2025

<sup>44</sup> Bổ sung mẫu số 9 từ Phụ lục III Thông tư số 24/2026/TT-BXD ngày 20/5/2026 của Bộ trưởng Bộ Xây dựng sửa đổi, bổ sung một số điều của các Thông tư để phân cấp, cắt giảm, đơn giản hóa thủ tục hành chính trong lĩnh vực đăng kiểm, đường bộ, đường sắt, quy hoạch đô thị và nông thôn thuộc phạm vi quản lý của Bộ Xây dựng, có hiệu lực từ ngày 01/6/2026.

**Mẫu số 01. Tờ trình thẩm định nhiệm vụ quy hoạch**

TÊN CQ, TC CHỦ QUẢN  
TÊN CƠ QUAN, TỔ CHỨC  
BAN HÀNH VĂN BẢN

CỘNG HÒA XÃ HỘI CHỦ NGHĨA VIỆT NAM  
Độc lập - Tự do - Hạnh phúc

...[3]..., ngày...tháng...năm...

Số:.../TTTr-...[1]...

**TỜ TRÌNH**  
**Thẩm định Nhiệm vụ quy hoạch ...[2]...**

Kính gửi: ...[Cơ quan thẩm định nhiệm vụ quy hoạch]...

Căn cứ:

...[Liệt kê đầy đủ văn bản quy phạm pháp luật về quy hoạch đô thị và nông thôn và các văn bản pháp luật khác có liên quan (nếu có)]...

Triển khai nhiệm vụ được giao, ...[cơ quan tổ chức lập nhiệm vụ quy hoạch]... đã tổ chức lập Nhiệm vụ quy hoạch ...[2]... theo quy định. Để có cơ sở triển khai các bước tiếp theo, ...[cơ quan tổ chức lập nhiệm vụ quy hoạch]... đề nghị ...[Cơ quan thẩm định nhiệm vụ quy hoạch]... xem xét thẩm định Nhiệm vụ quy hoạch ...[2]... với những nội dung chính như sau:

**1. Phạm vi, quy mô và thời hạn lập quy hoạch**

...[Mô tả chi tiết phạm vi địa lý và ranh giới cụ thể của khu vực lập quy hoạch, có thể kèm theo tọa độ, mô tả vị trí địa lý. Đề xuất tổng diện tích nghiên cứu của khu vực lập quy hoạch; thời hạn dự báo cho giai đoạn ngắn hạn, cho giai đoạn dài hạn của quy hoạch]...

**2. Quan điểm, mục tiêu của quy hoạch**

...[Trình bày tư tưởng chủ đạo, định hướng lớn của các quy hoạch, chiến lược cấp trên liên quan đến khu vực lập quy hoạch. Đề xuất các mục tiêu cụ thể mà quy hoạch hướng tới, bao gồm cả mục tiêu dài hạn và ngắn hạn, về phát triển kinh tế-xã hội, không gian, hạ tầng, môi trường, v.v.] ...

**3. Tính chất/vai trò/chức năng khu vực lập quy hoạch:**

...[Nêu luận cứ để xác định vai trò, đặc điểm, chức năng chính của khu vực lập quy hoạch]...

**4. Sơ bộ dự báo phát triển**

... [Trình bày các căn cứ đề xuất các chỉ tiêu kinh tế - kỹ thuật, chỉ tiêu sử dụng đất quy hoạch quan trọng dự kiến áp dụng cho quy hoạch. Đề xuất các yêu cầu, nguyên tắc cần

*lưu ý hoặc bắt buộc tuân thủ trong quá trình lập quy hoạch (nếu có)]...*

## **5. Các yêu cầu cần nghiên cứu đối với các nội dung quy hoạch**

*...[Đề xuất các yêu cầu, nghiên cứu đối với: việc thu thập tài liệu, số liệu, bản đồ phục vụ công tác lập quy hoạch; các nội dung theo từng loại quy hoạch, cấp độ, tỷ lệ bản đồ được quy định tại các văn bản quy phạm pháp luật về quy hoạch đô thị và nông thôn và nhiệm vụ quy hoạch đã được phê duyệt. Xác định các nhiệm vụ trọng tâm cần nghiên cứu của khu vực dự kiến lập quy hoạch theo từng giai đoạn, phù hợp với đặc điểm tự nhiên, điều kiện kinh tế - xã hội, hạ tầng kỹ thuật, môi trường, an ninh, quốc phòng liên quan đến khu vực lập quy hoạch]...*

## **6. Các yêu cầu về Hồ sơ, sản phẩm quy hoạch**

*...[Đề xuất số lượng, quy cách và định dạng của hồ sơ, sản phẩm quy hoạch sau khi hoàn thành (ví dụ: số bộ hồ sơ bản giấy, định dạng hồ sơ điện tử (CAD, GIS, PDF), số lượng phụ lục, bản vẽ)]....*

## **7. Các quy định về lấy ý kiến**

*...[Đề xuất các yêu cầu, nguyên tắc về nội dung, hình thức, và đối tượng lấy ý kiến trong quá trình lập quy hoạch]...*

## **8. Tổ chức thực hiện**

*... [Nêu tên cơ quan, tổ chức, cá nhân có thẩm quyền phê duyệt quy hoạch; cơ quan tổ chức thẩm định quy hoạch; tên cơ quan tổ chức lập quy hoạch theo quy định. Đề xuất hình thức lựa chọn đơn vị tư vấn lập quy hoạch. Đề xuất thời gian dự kiến để hoàn thành việc lập quy hoạch (từ khi lựa chọn được tổ chức tư vấn lập quy hoạch đến khi trình cơ quan thẩm định quy hoạch)]....*

(Có hồ sơ Nhiệm vụ quy hoạch và các văn bản kèm theo)

## **QUYỀN HẠN, CHỨC VỤ CỦA NGƯỜI KÝ**

### **Nơi nhận:**

- ...[3]...;
- .....
- .....
- Lưu: VT, ...

*(Chữ ký của người có thẩm quyền,  
dấu/chữ ký số của cơ quan, tổ chức)*

...[3]...

**Họ và tên**

### **Ghi chú:**

[1] Chữ viết tắt tên cơ quan ban hành văn bản.

[2] Tên gọi rõ ràng, chính xác của nhiệm vụ quy hoạch; phản ánh loại quy hoạch và đối tượng, phạm vi nghiên cứu.

[3] Thực hiện theo quy định tại văn bản pháp luật hiện hành về công tác văn thư.

**Mẫu số 02. Báo cáo kết quả thẩm định Nhiệm vụ quy hoạch**

TÊN CQ, TC CHỦ QUẢN  
TÊN CƠ QUAN, TỔ CHỨC  
BAN HÀNH VĂN BẢN

CỘNG HÒA XÃ HỘI CHỦ NGHĨA VIỆT NAM  
Độc lập - Tự do - Hạnh phúc

...[3]..., ngày...tháng...năm...

Số: .../BC-...[1]...

**BÁO CÁO**

**Kết quả thẩm định Nhiệm vụ quy hoạch ...[2]...**  
Mã số thông tin quy hoạch: ...[một dãy số gồm 12 ký tự số]...

Kính gửi: ...[cơ quan, tổ chức, cá nhân phê duyệt Nhiệm vụ quy hoạch]...

Căn cứ Tờ trình thẩm định Nhiệm vụ quy hoạch...[số hiệu; ngày, tháng năm ban hành]...của ... [cơ quan tổ chức lập nhiệm vụ quy hoạch]..., thực hiện chức năng thẩm định quy định tại Luật Quy hoạch đô thị và nông thôn năm 2024, .....[cơ quan thẩm định nhiệm vụ quy hoạch]... báo cáo ...[Cơ quan phê duyệt nhiệm vụ quy hoạch]... về việc thẩm định Nhiệm vụ quy hoạch ...[2]... với những nội dung chính như sau:

**I. CĂN CỨ THẨM ĐỊNH****1. Các căn cứ pháp lý**

...[Liệt kê đầy đủ văn bản quy phạm pháp luật về quy hoạch đô thị và nông thôn và các văn bản pháp luật khác có liên quan (nếu có)]...

**2. Hồ sơ trình thẩm định**

...[Liệt kê đầy đủ thành phần hồ sơ do cơ quan, tổ chức chịu trách nhiệm tổ chức lập Nhiệm vụ quy hoạch trình cơ quan thẩm định quy hoạch]...

**II. KẾT QUẢ THẨM ĐỊNH****1. Về quá trình thẩm định**

...[Nêu các mốc thời gian, nội dung công việc đã triển khai thẩm định từ thời điểm nhận được Tờ trình thẩm định quy hoạch đô thị và nông thôn đến thời điểm cơ quan thẩm định ban hành Báo cáo kết quả thẩm định nhiệm vụ quy hoạch]...

**2. Tổ chức hội nghị thẩm định**

...[Nêu thành phần tham gia, nội dung và kết quả của Hội đồng thẩm định Nhiệm vụ quy hoạch đô thị và nông thôn]...

### **3. Quá trình lấy ý kiến và tiếp thu, giải trình của ...[cơ quan tổ chức lập nhiệm vụ quy hoạch]... trong quá trình thẩm định Nhiệm vụ quy hoạch**

...[Nêu tóm tắt quá trình việc tổ chức lấy ý kiến, rà soát việc tiếp thu, giải trình của cơ quan tổ chức lập quy hoạch đối với: các ý kiến đã được góp ý bằng văn bản trong quá trình thẩm định Nhiệm vụ quy hoạch, ý kiến của các thành viên Hội đồng thẩm định và ý kiến Kết luận của Hội đồng thẩm định]...

### **4. Đánh giá của ...[cơ quan thẩm định nhiệm vụ quy hoạch]... về Nhiệm vụ quy hoạch...[2]...:**

a) Đánh giá về trình tự, thủ tục và thành phần hồ sơ:

...[Đánh giá sự phù hợp của trình tự, thủ tục lập quy hoạch và thành phần hồ sơ Nhiệm vụ quy hoạch với quy định của các loại, cấp độ quy hoạch tại các văn bản quy phạm pháp luật về quy hoạch đô thị và nông thôn.]...

b) Đánh giá về việc nội dung tiếp thu, giải trình của ...[cơ quan tổ chức lập nhiệm vụ quy hoạch]... trong quá trình thẩm định Nhiệm vụ quy hoạch:

...[Đánh giá về nội dung tiếp thu, giải trình của cơ quan, tổ chức chịu trách nhiệm tổ chức lập quy hoạch trong quá trình thẩm định Nhiệm vụ quy hoạch. Đối với các nội dung quy hoạch còn có ý kiến khác nhau cần đề xuất hướng giải quyết.]...

c) Đánh giá về các yêu cầu nghiên cứu đối với các nội dung quy hoạch:

...[Sự đầy đủ, tính hợp lý của nội dung nhiệm vụ quy hoạch đô thị và nông thôn quy định tại Điều 21 của Luật Quy hoạch đô thị và nông thôn năm 2024; Sự phù hợp của nhiệm vụ quy hoạch đô thị và nông thôn với quy hoạch cấp quốc gia, quy hoạch vùng, quy hoạch tỉnh và các quy hoạch đô thị và nông thôn cấp trên (nếu có)]...

### **5. Kết luận và kiến nghị**

a) Xác định rõ Nhiệm vụ quy hoạch ....[2]... đủ căn cứ hoặc có căn cứ nhưng cần hoàn thiện, bổ sung hoặc chưa đủ căn cứ (nêu rõ lý do) để trình ...[cơ quan, tổ chức, cá nhân có trách nhiệm phê duyệt quy hoạch]... phê duyệt.

b) Nêu các kiến nghị khác (nếu có) để hoàn thiện, bổ sung trước khi trình...[cơ quan, tổ chức, cá nhân có trách nhiệm phê duyệt quy hoạch]... phê duyệt nhiệm vụ quy hoạch.

**Nơi nhận:**

- ...[3]...;
- .....
- .....
- Lưu: .....

**QUYỀN HẠN, CHỨC VỤ CỦA NGƯỜI KÝ**

(Chữ ký của người có thẩm quyền,  
dấu/chữ ký số của cơ quan, tổ chức)

...[3]...

**Họ và tên**

***Ghi chú:***

[1] Chữ viết tắt tên cơ quan ban hành văn bản.

[2] Tên gọi rõ ràng, chính xác của nhiệm vụ quy hoạch; phản ánh loại quy hoạch và đối tượng, phạm vi nghiên cứu.

[3] Thực hiện theo quy định tại văn bản pháp luật hiện hành về công tác văn thư.

**Mẫu số 03. Tờ trình phê duyệt nhiệm vụ quy hoạch**

TÊN CQ, TC CHỦ QUẢN  
TÊN CƠ QUAN, TỔ CHỨC  
BAN HÀNH VĂN BẢN

CỘNG HÒA XÃ HỘI CHỦ NGHĨA VIỆT NAM  
Độc lập - Tự do - Hạnh phúc

...[3]..., ngày...tháng...năm...

Số:.../TTTr-...[1]...

**TỜ TRÌNH****Phê duyệt Nhiệm vụ quy hoạch ...[2]...**

Mã số thông tin quy hoạch: ...[một dãy số gồm 12 ký tự số]...

Kính gửi:... [Cơ quan, tổ chức, cá nhân phê duyệt nhiệm vụ quy hoạch]...

Căn cứ:

...[Liệt kê đầy đủ văn bản quy phạm pháp luật về quy hoạch đô thị và nông thôn, các văn bản pháp luật khác có liên quan (nếu có) và Báo cáo kết quả thẩm định (số hiệu; ngày, tháng năm ban hành) của cơ quan thẩm định nhiệm vụ quy hoạch]...

**I. QUÁ TRÌNH LẬP NHIỆM VỤ**

...(Nêu các mốc thời gian, nội dung công việc đã triển khai của cơ quan tổ chức lập Nhiệm vụ quy hoạch từ thời điểm có Tờ trình thẩm định Nhiệm vụ quy hoạch đến thời điểm có Tờ trình phê duyệt Nhiệm vụ quy hoạch.)...

**II. VIỆC LẤY Ý KIẾN, TIẾP THU, GIẢI TRÌNH****1. Trong quá trình thẩm định Nhiệm vụ quy hoạch**

...(Nêu quá trình việc tổ chức lấy ý kiến; làm rõ về việc tiếp thu, giải trình của cơ quan tổ chức lập quy hoạch đối với: các ý kiến đã được góp ý bằng văn bản trong quá trình thẩm định Nhiệm vụ quy hoạch, ý kiến của các thành viên Hội đồng thẩm định và ý kiến Kết luận của Hội đồng thẩm định; giải trình, làm rõ về các kiến nghị khác (nếu có) trong Báo cáo kết quả thẩm định Nhiệm vụ quy hoạch )...

**2. Tổng hợp các nội dung thay đổi so với hồ sơ Nhiệm vụ quy hoạch trình thẩm định**

...[Nêu rõ lý do, phân tích, đánh giá các nội dung thay đổi hồ sơ Nhiệm vụ quy hoạch trình phê duyệt so với hồ sơ trình thẩm định]...

**III. NỘI DUNG NHIỆM VỤ TRÌNH PHÊ DUYỆT**

Sau khi hoàn thiện Nhiệm vụ quy hoạch ...[2]... theo quy định, ...[cơ quan tổ chức lập nhiệm vụ quy hoạch]... đề nghị ...[cơ quan, tổ chức, cá nhân có trách nhiệm

*phê duyệt quy hoạch]*... xem xét phê duyệt Nhiệm vụ quy hoạch ...[2]... với những nội dung chính như sau:

### **1. Phạm vi, quy mô và thời hạn lập quy hoạch**

*...[Mô tả chi tiết phạm vi địa lý và ranh giới cụ thể của khu vực lập quy hoạch, có thể kèm theo tọa độ, mô tả vị trí địa lý. Đề xuất tổng diện tích nghiên cứu của khu vực lập quy hoạch; thời hạn dự báo cho giai đoạn ngắn hạn, cho giai đoạn dài hạn của quy hoạch]...*

### **2. Quan điểm, mục tiêu của quy hoạch**

*...[Trình bày tư tưởng chủ đạo, định hướng lớn của các quy hoạch, chiến lược cấp trên liên quan đến khu vực lập quy hoạch. Đề xuất các mục tiêu cụ thể mà quy hoạch hướng tới, bao gồm cả mục tiêu dài hạn và ngắn hạn, về phát triển kinh tế-xã hội, không gian, hạ tầng, môi trường, v.v.] ...*

### **3. Tính chất/vai trò/chức năng khu vực lập quy hoạch:**

*...[Nêu luận cứ để xác định vai trò, đặc điểm, chức năng chính của khu vực lập quy hoạch]...*

### **4. Sơ bộ dự báo phát triển**

*... [Trình bày các căn cứ đề xuất các chỉ tiêu kinh tế - kỹ thuật, chỉ tiêu sử dụng đất quy hoạch quan trọng dự kiến áp dụng cho quy hoạch. Đề xuất các yêu cầu, nguyên tắc cần lưu ý hoặc bắt buộc tuân thủ trong quá trình lập quy hoạch (nếu có)]...*

### **5. Các yêu cầu cần nghiên cứu đối với các nội dung quy hoạch**

*...[Đề xuất các yêu cầu, nghiên cứu đối với: việc thu thập tài liệu, số liệu, bản đồ phục vụ công tác lập quy hoạch; các nội dung theo từng loại quy hoạch, cấp độ, tỷ lệ bản đồ được quy định tại các văn bản quy phạm pháp luật về quy hoạch đô thị và nông thôn và nhiệm vụ quy hoạch đã được phê duyệt. Xác định các nhiệm vụ trọng tâm cần nghiên cứu của khu vực dự kiến lập quy hoạch theo từng giai đoạn, phù hợp với đặc điểm tự nhiên, điều kiện kinh tế - xã hội, hạ tầng kỹ thuật, môi trường, an ninh, quốc phòng liên quan đến khu vực lập quy hoạch]...*

### **6. Các yêu cầu về Hồ sơ, sản phẩm quy hoạch**

*...[Đề xuất số lượng, quy cách và định dạng của hồ sơ, sản phẩm quy hoạch sau khi hoàn thành (ví dụ: số bộ hồ sơ bản giấy, định dạng hồ sơ điện tử (CAD, GIS, PDF), số lượng phụ lục, bản vẽ)]...*

### **7. Các quy định về lấy ý kiến**

*...[Yêu cầu về nội dung, hình thức, và đối tượng lấy ý kiến trong quá trình lập quy hoạch]...*

### **8. Tổ chức thực hiện**

... [Nêu tên cơ quan, tổ chức, cá nhân có thẩm quyền phê duyệt quy hoạch; cơ quan tổ chức thẩm định quy hoạch; tên cơ quan tổ chức lập quy hoạch theo quy định. Đề xuất hình thức lựa chọn đơn vị tư vấn lập quy hoạch. Đề xuất thời gian dự kiến để hoàn thành việc lập quy hoạch (từ khi lựa chọn được tổ chức tư vấn lập quy hoạch đến khi trình cơ quan thẩm định quy hoạch)]...

#### IV. KIẾN NGHỊ

1. ...[cơ quan tổ chức lập nhiệm vụ quy hoạch]... xác nhận Nhiệm vụ quy hoạch ...[2]... đủ điều kiện trình ...[cơ quan, tổ chức, cá nhân có trách nhiệm phê duyệt quy hoạch]... phê duyệt, chịu trách nhiệm trước pháp luật về các nội dung trình phê duyệt.

2. Nêu các kiến nghị khác đối với các nội dung bảo lưu của ...[cơ quan tổ chức lập nhiệm vụ quy hoạch]... đối với các ý kiến chưa thống nhất với của Hội đồng thẩm định, Báo cáo kết quả thẩm định nhiệm vụ quy hoạch (nếu có).

(Có Phụ lục tiếp thu, giải trình các ý kiến tham gia; hồ sơ Nhiệm vụ quy hoạch và các văn bản liên quan kèm theo)

**Nơi nhận:**

- ...[3]...;
- .....
- .....
- Lưu: .....

**QUYỀN HẠN, CHỨC VỤ CỦA NGƯỜI KÝ**

(Chữ ký của người có thẩm quyền,  
dấu/chữ ký số của cơ quan, tổ chức)

...[3]...

**Họ và tên**

**Ghi chú:**

[1] Chữ viết tắt tên cơ quan ban hành văn bản.

[2] Tên gọi rõ ràng, chính xác của nhiệm vụ quy hoạch; phản ánh loại quy hoạch và đối tượng, phạm vi nghiên cứu.

[3] Thực hiện theo quy định tại văn bản pháp luật hiện hành về công tác văn thư.

## Mẫu số 04. Quyết định phê duyệt Nhiệm vụ quy hoạch

TÊN CƠ QUAN, TỔ CHỨC, CÁ  
NHÂN BAN HÀNH QUYẾT ĐỊNH

CỘNG HÒA XÃ HỘI CHỦ NGHĨA VIỆT NAM  
Độc lập - Tự do - Hạnh phúc

Số: .../QĐ-...[1]...

...[3]..., ngày...tháng...năm...

### QUYẾT ĐỊNH

#### Phê duyệt Nhiệm vụ quy hoạch ...[2]...

Mã số thông tin quy hoạch: ...[một dãy số gồm 12 ký tự số]...

...[ TÊN CƠ QUAN, TỔ CHỨC, CÁ NHÂN BAN HÀNH QUYẾT ĐỊNH]...

Căn cứ: ...[Liệt kê các văn bản quy phạm pháp luật liên quan đến chức năng, nhiệm vụ, quyền hạn của cơ quan, tổ chức chịu trách nhiệm tổ chức lập quy hoạch; cơ quan thẩm định; cơ quan, tổ chức, cá nhân có thẩm quyền phê duyệt Nhiệm vụ quy hoạch.]...

Theo đề nghị tại Tờ trình phê duyệt Nhiệm vụ quy hoạch...[số hiệu; ngày, tháng năm ban hành]...của ... [cơ quan tổ chức lập nhiệm vụ quy hoạch]... trình phê duyệt Nhiệm vụ quy hoạch và Báo cáo kết quả thẩm định ...[số hiệu; ngày, tháng năm ban hành]... của ...[cơ quan thẩm định nhiệm vụ quy hoạch]... về việc thẩm định Nhiệm vụ quy hoạch ...[2]...

### QUYẾT ĐỊNH

**Điều 1. Phê duyệt Nhiệm vụ quy hoạch ...[2]... với những nội dung chủ yếu như sau:**

#### 1. Phạm vi, quy mô và thời hạn lập quy hoạch

...[Xác định phạm vi địa lý và ranh giới cụ thể của khu vực lập quy hoạch. Xác định tổng diện tích khu vực lập quy hoạch; xác định thời hạn cho giai đoạn ngắn hạn, cho giai đoạn dài hạn của quy hoạch]...

#### 2. Mục tiêu quy hoạch

...[Xác định các mục tiêu cụ thể, bao gồm cả mục tiêu dài hạn và ngắn hạn, về phát triển kinh tế-xã hội, không gian, hạ tầng, môi trường, v.v.]...

#### 3. Tính chất/vai trò/chức năng khu vực lập quy hoạch

...[Xác định vai trò, chức năng chính của khu vực lập quy hoạch (ví dụ: là trung tâm chính trị, hành chính, kinh tế, văn hóa; là khu du lịch quốc gia; là khu sản xuất công nghiệp, v.v.).]...

#### 4. Sơ bộ dự báo phát triển

...[Xác định các chỉ tiêu kinh tế - kỹ thuật, các chỉ tiêu sử dụng đất quy hoạch áp dụng theo từng nội dung quy hoạch cho từng loại quy hoạch, các giai đoạn quy hoạch. Xác định các yêu cầu, nguyên tắc cần lưu ý trong quá trình lập quy hoạch (nếu có)]...

### 5. Các yêu cầu cần nghiên cứu đối với nội dung quy hoạch

...[Xác định các yêu cầu nghiên cứu đối với các nội dung theo từng loại quy hoạch, cấp độ, tỷ lệ bản đồ được quy định tại các văn bản quy phạm pháp luật về quy hoạch đô thị và nông thôn và nhiệm vụ quy hoạch đã được phê duyệt. Xác định các nhiệm vụ trọng tâm cần nghiên cứu của khu vực dự kiến lập quy hoạch theo từng giai đoạn, phù hợp với đặc điểm tự nhiên, điều kiện kinh tế - xã hội, hạ tầng kỹ thuật, môi trường, an ninh, quốc phòng liên quan đến khu vực lập quy hoạch]...

### 6. Các yêu cầu về Hồ sơ, sản phẩm quy hoạch

...[Xác định số lượng, quy cách và định dạng của hồ sơ, sản phẩm quy hoạch sau khi hoàn thành (ví dụ: số bộ hồ sơ bản giấy, định dạng hồ sơ điện tử (CAD, GIS, PDF), số lượng phụ lục, bản vẽ).]...

### 7. Các yêu cầu, nguyên tắc về lấy ý kiến

...[Xác định các yêu cầu về nội dung, hình thức, và đối tượng lấy ý kiến trong quá trình lập quy hoạch]...

## **Điều 2. Tổ chức thực hiện**

... [Xác định tên cơ quan, tổ chức, cá nhân có thẩm quyền phê duyệt quy hoạch; cơ quan tổ chức thẩm định quy hoạch; tên cơ quan tổ chức lập quy hoạch theo quy định. Xác định hình thức lựa chọn đơn vị tư vấn lập quy hoạch. Xác định thời gian dự kiến để hoàn thành việc lập quy hoạch (từ khi lựa chọn được tổ chức tư vấn lập quy hoạch đến khi trình cơ quan thẩm định quy hoạch)]...

## **Điều 3. Hiệu lực thi hành**

Quyết định này có hiệu lực kể từ ngày ký ban hành.

Thủ trưởng ...[cơ quan tổ chức lập nhiệm vụ quy hoạch]..., Thủ trưởng...[cơ quan thẩm định nhiệm vụ quy hoạch]... và Thủ trưởng các cơ quan liên quan chịu trách nhiệm thi hành Quyết định này./.

## **QUYỀN HẠN, CHỨC VỤ CỦA NGƯỜI KÝ**

(Chữ ký của người có thẩm quyền,  
dấu/chữ ký số của cơ quan, tổ chức)

...[3]...

**Họ và tên**

### **Nơi nhận:**

- ...[3]...;
- .....
- .....
- Lưu: .....

### **Ghi chú:**

[1] Chữ viết tắt tên cơ quan, tổ chức, cá nhân ban hành quyết định.

[2] Tên gọi rõ ràng, chính xác của nhiệm vụ quy hoạch; phản ánh loại quy hoạch và đối tượng, phạm vi nghiên cứu.

[3] Thực hiện theo quy định tại văn bản pháp luật hiện hành về công tác văn thư.

**Mẫu số 05. Tờ trình thẩm định quy hoạch đô thị và nông thôn**

TÊN CQ, TC CHỦ QUẢN  
TÊN CƠ QUAN, TỔ CHỨC  
BAN HÀNH VĂN BẢN

CỘNG HÒA XÃ HỘI CHỦ NGHĨA VIỆT NAM  
Độc lập - Tự do - Hạnh phúc

...[3]..., ngày...tháng...năm...

Số:.../TTTr-...[1]...

**TỜ TRÌNH****Thẩm định quy hoạch ...[2]...**

Mã số thông tin quy hoạch: ...[một dãy số gồm 12 ký tự số]...

Kính gửi: ...[Cơ quan thẩm định quy hoạch]...

Căn cứ:

...[Liệt kê đầy đủ văn bản quy phạm pháp luật về quy hoạch đô thị và nông thôn và các văn bản pháp luật khác có liên quan (nếu có)]...

**I. QUÁ TRÌNH LẬP QUY HOẠCH**

...[Nêu các mốc thời gian, nội dung công việc đã triển khai của cơ quan tổ chức lập quy hoạch từ thời điểm Nhiệm vụ quy hoạch được cấp có thẩm quyền phê duyệt đến thời điểm có Tờ trình thẩm định quy hoạch đô thị và nông thôn.]...

**II. VIỆC LẤY Ý KIẾN, TIẾP THU, GIẢI TRÌNH****1. Trong quá trình lập quy hoạch**

...[Nêu quá trình việc tổ chức lấy ý kiến; việc tiếp thu, giải trình của cơ quan, tổ chức chịu trách nhiệm tổ chức lập quy hoạch đã đối với các ý kiến được góp ý bằng văn bản trong quá trình lập quy hoạch.]...

2. Tổng hợp các nội dung thay đổi của hồ sơ quy hoạch trình thẩm định so với hồ sơ tại các thời điểm lấy ý kiến góp ý

...[Nêu rõ lý do, phân tích, đánh giá các nội dung thay đổi của hồ sơ quy hoạch trình thẩm định so với hồ sơ tại các thời điểm lấy ý kiến góp ý.]...

**III. NỘI DUNG TRÌNH THẨM ĐỊNH**

Sau khi hoàn thiện hồ sơ theo quy định, ...[Cơ quan tổ chức lập quy hoạch]... đề nghị ...[cơ quan thẩm định quy hoạch]... thẩm định quy hoạch ...[2]... với những nội dung chính như sau:

**1. Phạm vi, quy mô và thời hạn lập quy hoạch**

...[Mô tả chi tiết phạm vi địa lý và ranh giới cụ thể của khu vực lập quy hoạch (có thể

kèm theo tọa độ, mô tả vị trí địa lý); Xác định tổng diện tích lập quy hoạch (ví dụ: km<sup>2</sup> hoặc ha); Xác định thời hạn cho giai đoạn ngắn hạn và dài hạn của quy hoạch]...

## 2. Quan điểm, mục tiêu quy hoạch

...[Xác định tư tưởng chủ đạo, định hướng chính của quy hoạch; nêu các mục tiêu cụ thể mà quy hoạch hướng tới, bao gồm cả mục tiêu dài hạn và ngắn hạn, về phát triển kinh tế-xã hội, không gian, hạ tầng, môi trường .v.v.]...

## 3. Tính chất/chức năng/vai trò

...[Xác định vai trò, chức năng chính của khu vực lập quy hoạch (ví dụ: là trung tâm chính trị, hành chính, kinh tế, văn hóa; là khu du lịch quốc gia; là khu sản xuất công nghiệp, v.v.).]...

## 4. Các chỉ tiêu dự báo phát triển và các chỉ tiêu quy hoạch

...[Xác định các chỉ tiêu kinh tế - kỹ thuật, các chỉ tiêu sử dụng đất quy hoạch của từng nội dung quy hoạch đã đạt được cho từng loại quy hoạch, các giai đoạn quy hoạch. Làm rõ các khác biệt của nội dung này so với nhiệm vụ quy hoạch được phê duyệt (nếu có) và đánh giá sự phù hợp với Quy chuẩn kỹ thuật quốc gia về quy hoạch xây dựng hiện hành]...

## 5. Các nội dung chính của quy hoạch

...[Nêu rõ các nội dung trình cấp có thẩm quyền quyết định phê duyệt phù hợp với các nội dung theo từng loại quy hoạch, cấp độ, tỷ lệ bản đồ được quy định tại các văn bản quy phạm pháp luật về quy hoạch đô thị và nông thôn và nhiệm vụ quy hoạch đã được phê duyệt.]...

## 6. Các nội dung về tổ chức thực hiện

...[Đề xuất trách nhiệm của các cơ quan, tổ chức thực hiện quy hoạch gồm: kiểm tra, đóng dấu thẩm định và lưu trữ; lưu trữ hồ sơ; tổ chức công bố công khai quy hoạch; xây dựng và ban hành kế hoạch thực hiện quy hoạch; hướng dẫn, kiểm tra việc triển khai thực hiện; giám sát xây dựng theo quy hoạch và các hình thức tổ chức thực hiện khác theo yêu cầu riêng của từng quy hoạch được phê duyệt.]...

(Có Phụ lục tiếp thu, giải trình các ý kiến tham gia; hồ sơ quy hoạch và các văn bản liên quan kèm theo)

**Nơi nhận:**

- ...[3]...;
- .....
- .....
- Lưu: .....

**QUYỀN HẠN, CHỨC VỤ CỦA NGƯỜI KÝ**

(Chữ ký của người có thẩm quyền,  
dấu/chữ ký số của cơ quan, tổ chức)

...[3]...

**Họ và tên**

***Ghi chú:***

[1] Chữ viết tắt tên cơ quan ban hành văn bản.

[2] Tên gọi rõ ràng, chính xác của quy hoạch; phản ánh loại quy hoạch và đối tượng, phạm vi nghiên cứu, phù hợp với Nhiệm vụ quy hoạch được phê duyệt.

[3] Thực hiện theo quy định tại văn bản pháp luật hiện hành về công tác văn thư.

**Mẫu số 06. Báo cáo kết quả thẩm định quy hoạch đô thị và nông thôn**

TÊN CQ, TC CHỦ QUẢN  
TÊN CƠ QUAN, TỔ CHỨC  
BAN HÀNH VĂN BẢN

CỘNG HÒA XÃ HỘI CHỦ NGHĨA VIỆT NAM  
Độc lập - Tự do - Hạnh phúc

...[3]..., ngày...tháng...năm...

Số: .../BC-...[1]...

**BÁO CÁO****Kết quả thẩm định quy hoạch ...[2]...**

Mã số thông tin quy hoạch: ...[một dãy số gồm 12 ký tự số]...

Kính gửi: ...[Cơ quan, tổ chức, cá nhân phê duyệt quy hoạch]...

Căn cứ Tờ trình thẩm định Quy hoạch...[số hiệu; ngày, tháng năm ban hành]...của ... [cơ quan tổ chức lập quy hoạch]..., thực hiện chức năng thẩm định quy định tại Luật Quy hoạch đô thị và nông thôn năm 2024, ...[cơ quan thẩm định Quy hoạch]... báo cáo ...[Cơ quan, tổ chức, cá nhân phê duyệt quy hoạch]... về việc thẩm định quy hoạch ...[2]... với những nội dung chính như sau:

**I. CĂN CỨ THẨM ĐỊNH****1. Các căn cứ pháp lý**

...[ Liệt kê đầy đủ văn bản quy phạm pháp luật về quy hoạch đô thị và nông thôn và các văn bản pháp luật khác có liên quan (nếu có)]...

**2. Hồ sơ trình phê duyệt**

...[ Liệt kê đầy đủ thành phần hồ sơ do cơ quan, tổ chức chịu trách nhiệm tổ chức lập quy hoạch trình cơ quan, tổ chức, cá nhân có trách nhiệm phê duyệt quy hoạch.]...

**II. KẾT QUẢ THẨM ĐỊNH****1. Về quá trình thẩm định**

...[Nêu các mốc thời gian, nội dung công việc đã triển khai thẩm định từ thời điểm nhận được Tờ trình thẩm định quy hoạch đô thị và nông thôn đến thời điểm có Báo cáo kết quả thẩm định quy hoạch.]...

**2. Tổ chức hội nghị thẩm định**

...[ Nêu thành phần tham gia, nội dung và kết quả của Hội đồng thẩm định quy hoạch đô thị và nông thôn]...

### **3. Quá trình lấy ý kiến và tiếp thu, giải trình của ... [cơ quan tổ chức lập quy hoạch]...trong quá trình lập, thẩm định quy hoạch**

...[Nêu tóm tắt quá trình việc tổ chức lấy ý kiến, rà soát việc tiếp thu, giải trình của cơ quan tổ chức lập quy hoạch đối với: các ý kiến đã được góp ý bằng văn bản trong quá trình thẩm định quy hoạch, ý kiến của các thành viên Hội đồng thẩm định và ý kiến Kết luận của Hội đồng thẩm định]...

### **4. Đánh giá của ...[cơ quan thẩm định Quy hoạch]...**

#### **a) Đánh giá về trình tự, thủ tục và thành phần hồ sơ**

...[Đánh giá sự phù hợp của trình tự, thủ tục lập quy hoạch và thành phần hồ sơ quy hoạch với quy định của các loại, cấp độ quy hoạch tại các văn bản quy phạm pháp luật về quy hoạch đô thị và nông thôn.]...

#### **b) Đánh giá về việc nội dung tiếp thu, giải trình của ...(1)... trong quá trình lập, thẩm định quy hoạch**

...[Đánh giá về nội dung tiếp thu, giải trình của cơ quan, tổ chức chịu trách nhiệm tổ chức lập quy hoạch trong quá trình lập, thẩm định quy hoạch. Đối với các nội dung quy hoạch còn có ý kiến khác nhau cần đề xuất hướng giải quyết.]...

#### **c) Đánh giá về các nội dung quy hoạch**

...[Sự đầy đủ, tính hợp lý của nội dung nhiệm vụ quy hoạch đô thị và nông thôn quy định tại Điều 21 của Luật Quy hoạch đô thị và nông thôn năm 2024; Sự phù hợp của nhiệm vụ quy hoạch đô thị và nông thôn với quy hoạch cấp quốc gia, quy hoạch vùng, quy hoạch tỉnh và các quy hoạch đô thị và nông thôn cấp trên (nếu có)]...

### **5. Kết luận và kiến nghị**

a) Xác định rõ quy hoạch ...[2]... đủ căn cứ hoặc có căn cứ nhưng cần hoàn thiện, bổ sung hoặc chưa đủ căn cứ (nêu rõ lý do) để trình ...[cơ quan, tổ chức, cá nhân có trách nhiệm phê duyệt quy hoạch]...phê duyệt.

b) Nêu các kiến nghị khác (nếu có) để hoàn thiện, bổ sung trước khi trình...[cơ quan, tổ chức, cá nhân có trách nhiệm phê duyệt quy hoạch]...phê duyệt quy hoạch.

#### **Nơi nhận:**

- ...[3]...;
- .....
- .....
- Lưu: .....

### **QUYỀN HẠN, CHỨC VỤ CỦA NGƯỜI KÝ**

(Chữ ký của người có thẩm quyền,  
dấu/chữ ký số của cơ quan, tổ chức)

...[3]...

**Họ và tên**

#### **Ghi chú:**

[1] Chữ viết tắt tên cơ quan ban hành văn bản.

[2] Tên gọi rõ ràng, chính xác của quy hoạch; phản ánh loại quy hoạch và đối tượng, phạm

vi nghiên cứu, phù hợp với Nhiệm vụ quy hoạch được phê duyệt.

[3] Thực hiện theo quy định tại văn bản pháp luật hiện hành về công tác văn thư.

**Mẫu số 07. Tờ trình phê duyệt quy hoạch đô thị và nông thôn**

TÊN CQ, TC CHỦ QUẢN  
TÊN CƠ QUAN, TỔ CHỨC  
BAN HÀNH VĂN BẢN

CỘNG HÒA XÃ HỘI CHỦ NGHĨA VIỆT NAM  
Độc lập - Tự do - Hạnh phúc

Số:../TTr-...[1]...

...[3]..., ngày...tháng...năm...

**TỜ TRÌNH****Phê duyệt quy hoạch ...[2]...**

Mã số thông tin quy hoạch: ...[một dãy số gồm 12 ký tự số]...

Kính gửi: ... [Cơ quan, tổ chức, cá nhân phê duyệt quy hoạch]...

Căn cứ:

...[Liệt kê đầy đủ văn bản quy phạm pháp luật về quy hoạch đô thị và nông thôn và các văn bản pháp luật khác có liên quan (nếu có)]...

**I. QUÁ TRÌNH LẬP QUY HOẠCH**

...[Nêu các mốc thời gian, nội dung công việc đã triển khai của cơ quan, tổ chức chịu trách nhiệm tổ chức lập quy hoạch từ thời điểm Nhiệm vụ quy hoạch được cấp có thẩm quyền phê duyệt đến thời điểm có Tờ trình phê duyệt quy hoạch đô thị và nông thôn.]...

**II. VIỆC LẤY Ý KIẾN, TIẾP THU, GIẢI TRÌNH****1. Trong quá trình lập quy hoạch**

...[Nêu quá trình việc tổ chức lấy ý kiến; việc tiếp thu, giải trình của cơ quan tổ chức lập quy hoạch đã đối với các ý kiến được góp ý bằng văn bản trong quá trình lập quy hoạch.]...

**2. Trong quá trình thẩm định quy hoạch**

...(Nêu quá trình việc tổ chức lấy ý kiến; làm rõ về việc tiếp thu, giải trình của cơ quan tổ chức lập quy hoạch đối với: các ý kiến đã được góp ý bằng văn bản trong quá trình thẩm định quy hoạch, ý kiến của các thành viên Hội đồng thẩm định và ý kiến Kết luận của Hội đồng thẩm định; giải trình, làm rõ về các kiến nghị khác (nếu có) trong Báo cáo kết quả thẩm định quy hoạch )...

**3. Tổng hợp các nội dung thay đổi giữa hồ sơ trình phê duyệt so với hồ sơ trình thẩm định**

...[Nêu rõ lý do, phân tích, đánh giá các nội dung thay đổi giữa hồ sơ trình phê duyệt so với hồ sơ trình thẩm định]...

**III. NỘI DUNG TRÌNH PHÊ DUYỆT**

Sau khi hoàn thiện hồ sơ theo quy định, ...[Cơ quan tổ chức lập quy hoạch]... đề nghị ...[ Cơ quan, tổ chức, cá nhân phê duyệt quy hoạch]... phê duyệt quy hoạch ...[2]... với những nội dung chính như sau:

#### 1. Phạm vi, quy mô và thời hạn lập quy hoạch

...[Mô tả chi tiết phạm vi địa lý và ranh giới cụ thể của khu vực lập quy hoạch (có thể kèm theo tọa độ, mô tả vị trí địa lý); Xác định tổng diện tích lập quy hoạch (ví dụ: km<sup>2</sup> hoặc ha); Xác định thời hạn cho giai đoạn ngắn hạn và dài hạn của quy hoạch]...

#### 2. Quan điểm, mục tiêu quy hoạch

...[Xác định tư tưởng chủ đạo, định hướng chính của quy hoạch; nêu các mục tiêu cụ thể mà quy hoạch hướng tới, bao gồm cả mục tiêu dài hạn và ngắn hạn, về phát triển kinh tế-xã hội, không gian, hạ tầng, môi trường .v.v.]...

#### 3. Tính chất/chức năng/vai trò

...[Xác định vai trò, chức năng chính của khu vực lập quy hoạch (ví dụ: là trung tâm chính trị, hành chính, kinh tế, văn hóa; là khu du lịch quốc gia; là khu sản xuất công nghiệp, v.v.).]...

#### 4. Các chỉ tiêu dự báo phát triển và các chỉ tiêu quy hoạch

...[Nêu rõ căn cứ để: Dự báo về dân số, lao động, khách du lịch (nếu có); xác định các chỉ tiêu kinh tế - kỹ thuật đạt được của các nội dung quy hoạch cho từng loại quy hoạch, các giai đoạn quy hoạch.)]...

#### 5. Các nội dung chính của quy hoạch

...[Nêu rõ các nội dung trình cấp có thẩm quyền quyết định phê duyệt phù hợp với các nội dung theo từng loại quy hoạch, cấp độ, tỷ lệ bản đồ được quy định tại các văn bản quy phạm pháp luật về quy hoạch đô thị và nông thôn và nhiệm vụ quy hoạch đã được phê duyệt.]...

#### 6. Các nội dung về tổ chức thực hiện

...[Nêu rõ căn cứ để: Xác định trách nhiệm của các cơ quan, tổ chức thực hiện quy hoạch gồm: kiểm tra, đóng dấu thẩm định và lưu trữ; lưu trữ hồ sơ; tổ chức công bố công khai quy hoạch; xây dựng và ban hành kế hoạch thực hiện quy hoạch; hướng dẫn, kiểm tra việc triển khai thực hiện; giám sát xây dựng theo quy hoạch và các hình thức tổ chức thực hiện khác theo yêu cầu riêng của từng quy hoạch được phê duyệt.]...

### IV. KIẾN NGHỊ

1. ...[cơ quan tổ chức lập nhiệm vụ quy hoạch]... xác nhận quy hoạch ....[2]... đủ điều kiện trình ...[cơ quan, tổ chức, cá nhân có trách nhiệm phê duyệt quy hoạch]... phê duyệt, chịu trách nhiệm trước pháp luật về các nội dung trình phê duyệt.

2. Nêu các kiến nghị khác đối với các nội dung bảo lưu của ...[*cơ quan tổ chức lập quy hoạch*]... đối với các ý kiến chưa thống nhất với của Hội đồng thẩm định, Báo cáo kết quả thẩm định quy hoạch (nếu có).

(Có Phụ lục tiếp thu, giải trình các ý kiến tham gia, các ý kiến thẩm định; hồ sơ quy hoạch và các văn bản liên quan kèm theo)

**Nơi nhận:**

- ...[3]...;
- .....
- .....
- Lưu: .....

**QUYỀN HẠN, CHỨC VỤ CỦA NGƯỜI KÝ**

(*Chữ ký của người có thẩm quyền,  
dấu/chữ ký số của cơ quan, tổ chức*)

...[3]...

**Họ và tên**

**Ghi chú:**

[1] Chữ viết tắt tên cơ quan ban hành văn bản.

[2] Tên gọi rõ ràng, chính xác của quy hoạch; phản ánh loại quy hoạch và đối tượng, phạm vi nghiên cứu, phù hợp với Nhiệm vụ quy hoạch được phê duyệt.

[3] Thực hiện theo quy định tại văn bản pháp luật hiện hành về công tác văn thư.

## Mẫu số 08. Quyết định phê duyệt quy hoạch đô thị và nông thôn

TÊN CƠ QUAN, TỔ CHỨC, CÁ  
NHÂN BAN HÀNH QUYẾT ĐỊNH

CỘNG HÒA XÃ HỘI CHỦ NGHĨA VIỆT NAM  
Độc lập - Tự do - Hạnh phúc

Số:...../QĐ-...[1]...

...[3]..., ngày...tháng...năm...

### QUYẾT ĐỊNH

#### Phê duyệt quy hoạch ...[2]....

Mã số thông tin quy hoạch: ...[một dãy số gồm 12 ký tự số]...

...[ TÊN CƠ QUAN, TỔ CHỨC, CÁ NHÂN BAN HÀNH QUYẾT ĐỊNH]...

Căn cứ: ...[Liệt kê các văn bản quy phạm pháp luật liên quan đến chức năng, nhiệm vụ, quyền hạn của cơ quan, tổ chức chịu trách nhiệm tổ chức lập quy hoạch; cơ quan thẩm định; cơ quan, tổ chức, cá nhân có thẩm quyền phê duyệt quy hoạch]...

Theo đề nghị tại Tờ trình phê duyệt quy hoạch...[số hiệu; ngày, tháng năm ban hành]...của ... [cơ quan tổ chức lập quy hoạch]... và Báo cáo thẩm định ...[số hiệu; ngày, tháng năm ban hành]... của ...[cơ quan thẩm định quy hoạch]... về việc thẩm định quy hoạch ...[2]...

### QUYẾT ĐỊNH

**Điều 1. Phê duyệt quy hoạch ...[2]... với những nội dung chủ yếu như sau:**

**1. Phạm vi, quy mô và thời hạn lập quy hoạch**

...[Mô tả chi tiết phạm vi địa lý và ranh giới cụ thể của khu vực lập quy hoạch (có thể kèm theo tọa độ, mô tả vị trí địa lý); Nêu tổng diện tích lập quy hoạch (ví dụ: km<sup>2</sup> hoặc ha); Xác định thời hạn cho giai đoạn ngắn hạn và dài hạn của quy hoạch.]...

**2. Quan điểm, mục tiêu quy hoạch**

...[Xác định tư tưởng chủ đạo, định hướng chính của quy hoạch; nêu các mục tiêu cụ thể mà quy hoạch hướng tới, bao gồm cả mục tiêu dài hạn và ngắn hạn, về phát triển kinh tế-xã hội, không gian, hạ tầng, môi trường .v.v.]...

**3. Tính chất/chức năng/vai trò**

...[Xác định vai trò, chức năng chính của khu vực lập quy hoạch (ví dụ: là trung tâm chính trị, hành chính, kinh tế, văn hóa; là khu du lịch quốc gia; là khu sản xuất công nghiệp, v.v.).]...

**4. Các chỉ tiêu dự báo phát triển và các chỉ tiêu quy hoạch**

...[Dự báo về dân số, lao động, khách du lịch (nếu có); xác định các chỉ tiêu kinh tế - kỹ thuật đạt được của các nội dung quy hoạch cho từng loại quy hoạch, các giai đoạn quy hoạch.]...

**5. Các nội dung chính của quy hoạch**

...[ *Nêu rõ các nội dung cấp có thẩm quyền quyết định phê duyệt phù hợp với các nội dung theo từng loại quy hoạch, cấp độ, tỷ lệ bản đồ được quy định tại các văn bản quy phạm pháp luật về quy hoạch đô thị và nông thôn và nhiệm vụ quy hoạch đã được phê duyệt.* ]...

### **Điều 2. Tổ chức thực hiện**

...[*Phân công trách nhiệm tổ chức thực hiện quyết định phê duyệt gồm: kiểm tra, đóng dấu thẩm định và lưu trữ hồ sơ; tổ chức công bố công khai quy hoạch; xây dựng và ban hành kế hoạch thực hiện quy hoạch; hướng dẫn, kiểm tra việc triển khai thực hiện; giám sát xây dựng theo quy hoạch và các nội dung khác theo yêu cầu riêng, cụ thể của từng quy hoạch được phê duyệt.* ]...

### **Điều 3. Hiệu lực thi hành**

Quyết định này có hiệu lực kể từ ngày ký ban hành.

Thủ trưởng ...[*cơ quan tổ chức lập quy hoạch*]..., Thủ trưởng...[*cơ quan thẩm định quy hoạch*]... và Thủ trưởng các cơ quan liên quan chịu trách nhiệm thi hành Quyết định này./.

### **QUYỀN HẠN, CHỨC VỤ CỦA NGƯỜI KÝ**

(*Chữ ký của người có thẩm quyền,  
dấu/chữ ký số của cơ quan, tổ chức*)

...[3]...

#### **Nơi nhận:**

- ...[3]...;
- .....
- .....
- Lưu: .....

**Họ và tên**

#### **Ghi chú:**

[1] Chữ viết tắt tên cơ quan, tổ chức, cá nhân ban hành quyết định.

[2] Tên gọi rõ ràng, chính xác của quy hoạch; phản ánh loại quy hoạch và đối tượng, phạm vi nghiên cứu.

[3] Thực hiện theo quy định tại văn bản pháp luật hiện hành về công tác văn thư.

**Mẫu số 09.<sup>45</sup> Mẫu - Đơn đề nghị cung cấp thông tin quy hoạch đô thị và nông thôn / thông tin hồ sơ cắm mốc**

**CỘNG HÒA XÃ HỘI CHỦ NGHĨA VIỆT NAM**  
**Độc lập - Tự do - Hạnh phúc**

..., ngày ...tháng ... năm ...

**ĐƠN ĐỀ NGHỊ**  
**Cung cấp thông tin về quy hoạch đô thị và nông thôn/thông tin hồ sơ cắm mốc**

Kính gửi <sup>(1)</sup>: .....

**I. THÔNG TIN CƠ QUAN, TỔ CHỨC ĐỀ NGHỊ <sup>(2)</sup>**

- 1. Tên cơ quan/tổ chức đề nghị <sup>(3)</sup>:.....
- 2. Địa chỉ:.....
- 3. Mã định danh cơ quan, tổ chức (nếu có):.....

**II. THÔNG TIN NGƯỜI THỰC HIỆN THỦ TỤC**

- 1. Tên cá nhân hoặc tên người đại diện <sup>(4)</sup> (đối với trường hợp cơ quan, tổ chức yêu cầu cung cấp thông tin):.....
- 2. Số CC/CCCD/Hộ chiếu: .....
- 3. Ngày, tháng, năm sinh:...../...../.....;
- 4. Số điện thoại.....Email:.....

**III. NỘI DUNG ĐỀ NGHỊ:**

- 1. Nội dung đề nghị cung cấp:
  - Cung cấp thông tin quy hoạch đô thị và nông thôn.
  - Cung cấp thông tin hồ sơ cắm mốc.
- 2. Vị trí đề nghị cung cấp thông tin (ghi rõ vị trí địa điểm của thửa đất/ô đất/lô đất):  
.....  
.....
- 3. Mục đích yêu cầu khai thác:.....

<sup>45</sup> Bổ sung mẫu số 9 từ Phụ lục III Thông tư số 24/2026/TT-BXD ngày 20/5/2026 của Bộ trưởng Bộ Xây dựng sửa đổi, bổ sung một số điều của các Thông tư để phân cấp, cắt giảm, đơn giản hóa thủ tục hành chính trong lĩnh vực đăng kiểm, đường bộ, đường sắt, quy hoạch đô thị và nông thôn thuộc phạm vi quản lý của Bộ Xây dựng, có hiệu lực từ ngày 01/6/2026

4. Phương thức nhận kết quả:

Qua dịch vụ bưu chính  Nhận tại nơi cung cấp  Qua Email

5. Địa chỉ nhận kết quả:.....

Cam kết sử dụng dữ liệu: Tôi cam kết không sử dụng dữ liệu được cung cấp trái với quy định của pháp luật.

**TM. CƠ QUAN, TỔ CHỨC** <sup>(5)</sup>  
(hoặc người gửi đề nghị)

**Nơi nhận:**

- Như trên;

- .....

- .....

(Ký, ghi rõ họ tên, đóng dấu đối với cơ quan/tổ chức)

(1) Ghi cơ quan có thẩm quyền giải quyết thủ tục. (Lưu ý: xem kỹ hướng dẫn viết Đơn trước khi kê khai; không tẩy xóa, sửa chữa trên Đơn).

(2) Trường hợp cá nhân là người đề nghị cung cấp thông tin quy hoạch thì không phải điền mục này.

(3) Cơ quan/Tổ chức: Ghi theo quyết định thành lập hoặc giấy đăng ký kinh doanh hoặc giấy phép đầu tư.

(4) Cá nhân: Ghi họ và tên bằng chữ in hoa.

(5) Ký, ghi rõ họ tên và đóng dấu nếu là cơ quan, tổ chức.